

Сообщение о возможном установлении публичного сервитута.

В соответствии с п. 3 статьи 39.42 Земельного кодекса Российской Федерации Министерство цифрового развития, связи и массовых коммуникаций Российской Федерации настоящим сообщает, что в целях размещения антенно-мачтовых сооружений связи по проекту «Устранение цифрового неравенства» возможно установление публичного сервитута в отношении следующих земель и земельных участков (их частей):

52:07:0500029, расположенном: Российская Федерация, Нижегородская область, городской округ Сокольский, деревня Фатеево;

18:25:011001, расположенном: Российская Федерация, Удмуртская Республика, Ярский район, д. Бачумово;

18:09:046003, расположенном: Российская Федерация, Удмуртская Республика, Игринский район, д. Кузьмовыр;

18:25:045001, расположенном: Российская Федерация, Удмуртская Республика, Ярский район, с. Никольское;

18:21:055001, расположенном: Российская Федерация, Удмуртская Республика, Увинский район, с. Областная;

63:20:0702002, расположенном: Российская Федерация, Самарская область, Камышлинский муниципальный район, с. Никиткино;

63:11:0603002, расположенном: Российская Федерация, Самарская область, Алексеевский муниципальный район, п. Дальний;

63:15:1009001:326, расположенном: Российская Федерация, Самарская область, Большечерниговский район, п. Полянский;

63:15:0409003:344, расположенном: Российская Федерация, Самарская область, Большечерниговский район, п. Пекилянка;

63:15:1002002:331, расположенном: Российская Федерация, Самарская область, Большечерниговский район, п. Верхние Росташаи;

63:15:0102001:443, расположенном: Российская Федерация, Самарская область, Большечерниговский район, п. Благодатовка;

64:05:070401, расположенном: Российская Федерация, Саратовская область, Балаковский район, с. Андреевка;

64:08:090101, расположенном: Российская Федерация, Саратовская область, Вольский район, с. Николаевка;

64:08:020301, расположенном: Саратовская область, Вольский район, с. Девичьи Горки;

64:08:120101, расположенном: Саратовская область, Вольский район, с. Белогорное;

64:08:220102, расположенном: Российская Федерация, Саратовская область, Вольский район, с. Заветное;

64:08:110105, расположенном: Российская Федерация, Саратовская область, Вольский район, с. Ерыкла;

64:16:160213, расположенном: Российская Федерация, Саратовская область, Красноармейский район, с. Ваулино;

64:16:170204, расположенном: Российская Федерация, Саратовская область, Красноармейский район, с. Ревино;

64:19:120301, расположенном: Российская Федерация, Саратовская область, Лысогорский район, с. Двоенка;

64:30:240104:393, расположенном: Российская Федерация, Саратовская область, Ртищевский район, п. Новостройка;

64:37:100801, расположенном: Российская Федерация, Саратовская область, муниципальный район Хвалынский, сельское поселение Сосново-Мазинское, село Акатная Маза;

64:37:080201, расположенном: Российская Федерация, Саратовская область, муниципальный район Хвалынский, сельское поселение Сосново-Мазинское, село Горюши;

64:37:120401, расположенном: Российская Федерация, Саратовская область, муниципальный район Хвалынский, сельское поселение Алексеевское, село Демкино;

64:37:040701, расположенном: Российская Федерация, Саратовская область, муниципальный район Хвалынский, сельское поселение Елшанское, село Еремкино;

64:37:050601, расположенном: Российская Федерация, Саратовская область, муниципальный район Хвалынский, сельское поселение Елшанское, железнодорожная станция Кулатка;

64:37:070801, расположенном: Российская Федерация, Саратовская область, муниципальный район Хвалынский, городское поселение город Хвалыnsk, село Подлесное;

64:37:050702, расположенном: Российская Федерация, Саратовская область, муниципальный район Хвалынский, сельское поселение Елшанское, село Поповка;

64:37:040401, Саратовская область, муниципальный район Хвалынский, сельское поселение Елшанское, село Старая Лебежайка;

64:37:140401, расположенном: Российская Федерация, Саратовская область, муниципальный район Хвалынский, сельское поселение Алексеевское, село Старая Яблонка;

64:37:110201, расположенном: Российская Федерация, Саратовская область, муниципальный район Хвалынский, сельское поселение Сосново-Мазинское, село Ульянино;

64:04:130201, расположенном: Российская Федерация, Саратовская область, муниципальный район Базарно-Карабулакский, городское поселение Свободинское, село Степная Нееловка;

64:13:020601, расположенном: Российская Федерация, Саратовская область, муниципальный район Ершовский, сельское поселение Перекопновское, село Александрия;

64:13:210401, расположенном: Российская Федерация, Саратовская область, муниципальный район Ершовский, сельское поселение Декабристское, село Большеузенка;

64:13:140201, расположенном: Российская Федерация, Саратовская область, муниципальный район Ершовский, сельское поселение Новосельское, село Каменная Сарма;

64:13:260202, расположенном: Российская Федерация, Саратовская область, муниципальный район Ершовский, сельское поселение Миусское, село Ковелинка;

64:13:090401, расположенном: Российская Федерация, Саратовская область, муниципальный район Ершовский, сельское поселение Новосельское, поселок Михайло-Вербовка;

64:13:130502, расположенном: Российская Федерация, Саратовская область, муниципальный район Ершовский, сельское поселение Новорепинское, село Новая Слободка;

64:31:300101, расположенном: Российская Федерация, Саратовская область, муниципальный район Самойловский, сельское поселение Благовещенское, село Александровка;

64:31:190101, расположенном: Российская Федерация, Саратовская область, муниципальный район Самойловский, сельское поселение Святославское, поселок Еланский;

64:31:140102, расположенном: Российская Федерация, Саратовская область, муниципальный район Самойловский, сельское поселение Благовещенское, деревня Елизаветино;

64:31:210101, расположенном: Российская Федерация, Саратовская область, муниципальный район Самойловский, сельское поселение Святославское, поселок Тульский;

64:31:350101, расположенном: Саратовская область, муниципальный район Самойловский, сельское поселение Краснознаменское, поселок Южный.

Обоснованием необходимости установления публичного сервитута являются мероприятия по устранению цифрового неравенства между жителями городского и сельского населения и предоставлению возможности оказания современных услуг связи жителям населенных пунктов с численностью населения от 100 до 500 человек (проект «Устранение цифрового неравенства»).

Заинтересованные лица могут ознакомиться с поступившим ходатайством об установлении публичного сервитута и прилагаемым к нему описанием местоположения границ публичного сервитута в Министерстве цифрового развития, связи и массовых коммуникаций Российской Федерации по адресу: 123112, Москва, Пресненская наб., д. 10, стр. 2, IQ-квартал; в администрации Городского округа Сокольский Нижегородской области по адресу: 606670, Нижегородская область, Сокольский район, п. Сокольское, ул. Кирова, д. 6; в администрации Муниципальный округ Ярский район Удмуртской Республики по адресу: 427500, Удмуртская Республика, Ярский район, деревня Бачумово, ул. Нагорная, д. 2; в администрации Муниципального образования «Муниципальный округ Игринский район Удмуртской Республики» по адресу: 427145, УР, п. Игра, ул. Советская, д. 29; в администрации муниципального образования «Муниципальный округ Увинский район Удмуртской Республики» по адресу: 427260, п. Ува, ул. Калинина, д. 19; в администрации сельского поселения Старое Усманово муниципального района Камышлинский Самарской области по адресу: 446977, Самарская область, Камышлинский район, село Старое Усманово, Советская ул., д. 1; в администрации сельского поселения Герасимовка муниципального района Алексеевский Самарской области по адресу: 446645, Самарская область, Алексеевский район, с. Герасимовка, ул. Школьная, д. 12; в администрации сельского поселения Восточный муниципального района Большечерниговский Самарской области по адресу: 446275, Самарская область, Большечерниговский район, посёлок Восточный,

ул. Центральная, д. 56; в администрации сельского поселения Августовка муниципального района Большечерниговский Самарской области по адресу: 446281, Большечерниговский район, с. Августовка, ул. Кооперативная, д. 8; в администрации сельского поселения Глушицкий муниципального района Большечерниговский Самарской области по адресу: 446292, Самарская область, Большечерниговский район, п. Глушицкий, ул. Центральная, д. 3; в администрации Натальинского муниципального образования Балаковского района Саратовской области по адресу: 413801, Саратовская область, Балаковский район, с. Натальино, ул. К. Маркса, д. 4А; в администрации Кряжмского муниципального образования Вольского района Саратовской области по адресу: 412961 Саратовская область, Вольский район, село Кряжим, ул. Зелёная, д. 7/2; в администрации Терсинского муниципального образования Вольского района Саратовской области по адресу: 412932, Саратовская область, Вольский район, село Терса, ул. Советская, дом 1; в администрации Белогорновского муниципального образования Вольского района Саратовской области по адресу: 412971 Саратовская область, Вольский район, село Белогорное, площадь 65 лет Октября, дом 9; в администрации Широкобуеракского муниципального образования Вольского муниципального района Саратовской области по адресу: 412935 Саратовская область, Вольский район, село Широкий Буерак, улица Коммунистическая, дом 1 «А»; в администрации Колоярского муниципального образования Вольского муниципального района Саратовской области по адресу: 412947 Саратовская область, Вольский район, село Колояр, площадь Комсомольская, дом 20; в администрации Красноармейского муниципального района Саратовской области по адресу: 412820, Саратовская обл., Красноармейск, ул. Ленина, д. 62; в администрации Большедмитриевского муниципального образования Лысогорского муниципального района Саратовской области по адресу: 412875, Саратовская обл., Лысогорский район, с. Большая Дмитриевка, ул. Советская, д. 45; в администрации Урусовского муниципального образования Ртищевского муниципального района Саратовской области по адресу: 412002, Саратовская область, Ртищевский район, п. Ртищевский, ул. Садовая, д. 1; в администрации Сосново-Мазинского муниципального образования Хвалынского муниципального района Саратовской области по адресу: Почтовый адрес: 412777, Саратовская область, Хвалынский район, с. Сосновая Маза, ул. Ленина, д. 51; в администрации Алексеевского муниципального образования Хвалынского муниципального района Саратовской области по адресу: 412761, Саратовская область, Хвалынский район, п. Алексеевка, ул. Чапаева, д. 64; в администрации Елшанского муниципального образования муниципального района Хвалынский Саратовской области по адресу: Саратовская обл., Хвалынский район, с. Елшанка, ул. Молодежная, д. 43; в администрации Хвалынского муниципального района Саратовской области по адресу: Саратовская область, г. Хвалыньск, ул. Революционная, д. 110 «А»; в администрации Свободинского муниципального образования Базарно-Карабулакского муниципального района Саратовской области по адресу: 412616 Саратовская область, Базарно-Карабулакский район, р.п. Свободный, ул. Советская, д. 109; в администрации Перекопновского муниципального образования Ершовского муниципального района Саратовской области по адресу: Саратовская область, Ершовский район, с. Перекопное, ул. Пылайкина, д. 57; в администрации Декабристского муниципального

образования Ершовского района Саратовской области по адресу: 413535, Саратовская область, Ершовский район, поселок Целинный, площадь Ленина, дом 4; в администрации Новосельского муниципального образования Ершовского муниципального района Саратовской области по адресу: 413513 Саратовская область, Ершовский район, п. Новосельский, ул. Молодежная, д. 7; в администрации Миусского муниципального образования Ершовского муниципального района Саратовской области по адресу: 413517, Саратовская область, Ершовский район, с. Миусс, ул. Комсомольская, д. 19; в администрации Новорепинского муниципального образования Ершовского муниципального района Саратовской области по адресу: 413508, Саратовская область, Ершовский район, село Новорепное, улица Советская, д. 114; в администрации Благовещенского муниципального образования Самойловского района Саратовской области по адресу: 412383, Саратовская область, Самойловский район, село Благовещенка, улица Центральная, д. 10; в администрации Святославского муниципального образования Самойловского района Саратовской области по адресу: 412390, Саратовская область, Самойловский район, село Святославка, улица Кооперативная, д. 2А; в администрации Благовещенского муниципального образования Самойловского района Саратовской области по адресу: 412383, Саратовская область, Самойловский район, село Благовещенка, улица Центральная, д. 10; в администрации Краснознаменского муниципального образования Самойловского района Саратовской области по адресу: 412392, Саратовская область, Самойловский район, п. Краснознаменский, ул. Центральная, д. 2в.

Подать заявления об учете прав на земельный участок можно по адресу Министерства цифрового развития, связи и массовых коммуникаций Российской Федерации (Москва, Пресненская наб., д. 10, стр. 2, IQ-квартал).

Срок подачи заявлений об учете прав на земельный участок, в отношении которого испрашивается публичный сервитут, составляет 15 (пятнадцать) дней со дня опубликования данного сообщения (в соответствии с п. 8 ст. 39.42 Земельного кодекса Российской Федерации).

Время приема заинтересованных лиц для ознакомления с поступившим ходатайством об установлении публичного сервитута и подачи заявлений:

Понедельник – четверг: с 9:30 до 12:30 и с 14:00 до 17:00;

Пятница: с 9:30 до 12:30 и с 14:00 до 15:00.

Подробнее о порядке приема граждан можно узнать на сайте <https://digital.gov.ru/ru/appeals/personal/>.

Данная информация размещена на официальных сайтах Министерства цифрового развития, связи и массовых коммуникаций Российской Федерации (<https://digital.gov.ru/ru/>), администрации Городского округа Сокольский Нижегородской области (<https://sokolskoe.nobl.ru/>), администрации Муниципальный округ Ярский район Удмуртской Республики (<https://yarraion.gosuslugi.ru/>), администрации Муниципального образования «Муниципальный округ Игринский район Удмуртской Республики» (<https://igrinskij-r18.gosweb.gosuslugi.ru/>), администрации муниципального образования «Муниципальный округ Увинский район Удмуртской Республики» (<https://www.uva.udmurt.ru/>), администрации сельского поселения Старое Усманово муниципального района Камышлинский Самарской области (<https://kamadm.ru/>), администрации сельского поселения

Герасимовка муниципального района Алексеевский Самарской области (<https://asp-gerasimovka.ru/>), администрации сельского поселения Восточный муниципального района Большечерниговский Самарской области (<http://vostochny05.samgd.ru/>), администрации сельского поселения Августовка муниципального района Большечерниговский Самарской области (https://chernig.samgd.ru/representative_organs/s333/), администрации сельского поселения Глушицкий муниципального района Большечерниговский Самарской области (<http://gl-05.samgd.ru/>), администрации Натальинского муниципального образования Балаковского района Саратовской области (<http://натальино.рф/>), администрации Кряжимского муниципального образования Вольского района Саратовской области (<https://kryazhinskoe-r64.gosweb.gosuslugi.ru/>), администрации Терсинского муниципального образования Вольского района Саратовской области (<https://tersinskoe-r64.gosweb.gosuslugi.ru/>), администрации Белогорновского муниципального образования Вольского района Саратовской области (<https://belogornovskoe-r64.gosweb.gosuslugi.ru/>), администрации Широкобуеракского муниципального образования Вольского муниципального района Саратовской области (<http://вольск.рф/mun-obr-vmr/shirokobuerakskoe-mo/>), администрации Колоярского муниципального образования Вольского муниципального района Саратовской области (<http://вольск.рф/mun-obr-vmr/koloyarskoe-mo/administratsiya/>), администрации Красноармейского муниципального района Саратовской области (<https://krasnoarmeysk64.ru/>), администрации Большедмитриевского муниципального образования Лысогорского муниципального района Саратовской области (<http://adm-bdmitr.ucoz.org/>), администрации Урусовского муниципального образования Ртищевского муниципального района Саратовской области (<https://urusovskoe-r64.gosweb.gosuslugi.ru/>), администрации Сосново-Мазинского муниципального образования Хвалынского муниципального района Саратовской области (<http://hvalynsk.sarmo.ru/munitsipalnye-obrazovaniya-khvalynskogo-rayona/sosnovomazinskoe-munitsipalnoe-obrazovanie/>), администрации Алексеевского муниципального образования Хвалынского муниципального района Саратовской области (<http://hvalynsk.sarmo.ru/munitsipalnye-obrazovaniya-khvalynskogo-rayona/alekseevskoe-munitsipalnoe-obrazovanie/index.php>), администрации Елшанского муниципального образования муниципального района Хвалынский Саратовской области (<http://hvalynsk.sarmo.ru/munitsipalnye-obrazovaniya-khvalynskogo-rayona/elshanskoe-munitsipalnoe-obrazovanie/administratsiya-elshanskogo-mo/>), администрации Хвалынского муниципального района Саратовской области (<http://hvalynsk.sarmo.ru/>), администрации Свободинского муниципального образования Базарно-Карабулакского муниципального района Саратовской области (<https://admbk.ru/munitsipalnye-obrazovaniya/svobodinskoe-mo/>), администрации Перекопновского муниципального образования Ершовского муниципального района Саратовской области (<https://perekopnovskoe-r64.gosweb.gosuslugi.ru/>), администрации Декабристского муниципального образования Ершовского района Саратовской области (<https://dekabristskoe-r64.gosweb.gosuslugi.ru/>), администрации Новосельского муниципального образования Ершовского муниципального района Саратовской области (<https://novoselskoe-r64.gosweb.gosuslugi.ru/>), администрации Миусского

муниципального образования Ершовского муниципального района Саратовской области (<https://miusskoe-r64.gosweb.gosuslugi.ru/>), администрации Новорепинского муниципального образования Ершовского муниципального района Саратовской области (<https://novoerepinskoe-r64.gosweb.gosuslugi.ru/>), администрации Благовещенского муниципального образования Самойловского района Саратовской области (<https://blagoveshhenskoe-r64.gosweb.gosuslugi.ru/>), администрации Святославского муниципального образования Самойловского района Саратовской области (<https://svyatoslavskoe-r64.gosweb.gosuslugi.ru/>), администрации Благовещенского муниципального образования Самойловского района Саратовской области (<https://blagoveshhenskoe-r64.gosweb.gosuslugi.ru/>), администрации Краснознаменского муниципального образования Самойловского района Саратовской области (<https://krasnoznamenskoesamojlovskij-r64.gosweb.gosuslugi.ru/>).

ПРИЛОЖЕНИЕ
к приказу Министерства
цифрового развития, связи
и массовых коммуникаций
Российской Федерации

от _____ 2023 г. № _____

ОПИСАНИЕ МЕСТОПОЛОЖЕНИЯ ГРАНИЦ

Антенно-мачтовое сооружение связи объекта «Установка АМС БС в Нижегородской области Российской Федерации по проекту «Устранение цифрового неравенства» (УЦН 2.0)»

(наименование объекта, местоположение границ которого описано (далее - объект))

Раздел 1

Сведения об объекте		
№ п/п	Характеристики объекта	Описание характеристик
1	2	3
1	Местоположение объекта	Нижегородская область, Сокольский р-н, Фатеево д
2	Площадь объекта ± величина погрешности определения площади (P ± ΔP)	25 м ² ± 2 м ²
3	Иные характеристики объекта	Вид объекта реестра границ: Зона с особыми условиями использования территории Содержание ограничений использования объектов недвижимости в пределах зоны или территории: Публичный сервитут ПАО "Ростелком" устанавливается для использования земель кадастровых кварталов (его части): 52:07:0500029, расположенного по адресу: Российская Федерация, Нижегородская область, Сокольский район, деревня Фатеево для размещения антенно-мачтового сооружения связи объекта «Установка АМС БС в Нижегородской области Российской Федерации по проекту «Устранение цифрового неравенства» (УЦН 2.0)» на срок 49 (сорок девять) лет. Контактные данные: 115172, Российская Федерация, Москва, ул. Гончарная, д. 30, стр 1. Контактный телефон/факс: +7 (499) 999-82-83 / +7 (499) 999-82-22. Электронная почта: rostelecom@rt.ru

Раздел 2

Сведения о местоположении границ объекта

1. Система координат МСК-52 зона 2

2. Сведения о характерных точках границ объекта

Обозначение характерных точек границ	Координаты, м		Метод определения координат характерной точки	Средняя квадратическая погрешность положения характерной точки (M _t), м	Описание обозначения точки на местности (при наличии)
	X	Y			
1	2	3	4	5	6
1	609 841,27	2 193 773,57	Аналитический метод	0,10	—
2	609 843,43	2 193 778,08		0,10	
3	609 838,93	2 193 780,25		0,10	
4	609 836,76	2 193 775,74		0,10	
1	609 841,27	2 193 773,57		0,10	

3. Сведения о характерных точках части (частей) границы объекта

1	2	3	4	5	6
—	—	—	—	—	—

Прохождение границы		Описание прохождения границы
от точки	до точки	
1	2	3
—	—	—

ОПИСАНИЕ МЕСТОПОЛОЖЕНИЯ ГРАНИЦ ПУБЛИЧНОГО СЕРВИТУТА
Антенно-мачтовое сооружение связи объекта «Установка АМС БС в Республике Удмуртия Российской Федерации по проекту «Устранение цифрового неравенства» (УЦН 2.0)»

(наименование объекта, местоположение границ которого описано (далее - объект))

Раздел 1

Сведения об объекте		
№ п/п	Характеристики объекта	Описание характеристик
1	2	3
1	Местоположение объекта	Удмуртская Республика, Ярский м.о., Бачумово д
2	Площадь объекта ± величина погрешности определения площади (P ± ΔP)	16 м ² ± 2 м ²
3	Иные характеристики объекта	<p>Вид объекта реестра границ: Зона с особыми условиями использования территории</p> <p>Содержание ограничений использования объектов недвижимости в пределах зоны или территории: Публичный сервитут ПАО "Ростелком" устанавливается для использования земель кадастровых кварталов (его части): 18:25:011001, расположенного по адресу: Республика Удмуртия, Ярский муниципальный округ, д. Бачумово, для размещения антенно-мачтового сооружения связи объекта «Установка АМС БС в Республике Удмуртия Российской Федерации по проекту «Устранение цифрового неравенства» (УЦН 2.0)» на срок 49 (сорок девять) лет.</p> <p>Контактные данные: 115172, Российская Федерация, Москва, ул. Гончарная, д. 30, стр 1. Контактный телефон/факс: +7 (499) 999-82-83 / +7 (499) 999-82-22. Электронная почта: rostelecom@rt.ru</p>

Раздел 2

Сведения о местоположении границ объекта

1. Система координат МСК-18 зона 2

2. Сведения о характерных точках границ объекта

Обозначение характерных точек границ	Координаты, м		Метод определения координат характерной точки	Средняя квадратическая погрешность положения характерной точки (Mt), м	Описание обозначения точки на местности (при наличии)
	X	Y			
1	2	3	4	5	6
1	548 330,57	2 154 108,53	Аналитический метод	0,10	—
2	548 330,37	2 154 112,52		0,10	
3	548 326,37	2 154 112,32		0,10	
4	548 326,58	2 154 108,33		0,10	
1	548 330,57	2 154 108,53		0,10	

3. Сведения о характерных точках части (частей) границы объекта

1	2	3	4	5	6
—	—	—	—	—	—

Схема расположения границ публичного сервитута





Масштаб 1:500


Условные обозначения:


18:25:011001 - Обозначение кадастрового квартала

:0111009:126 - Обозначение и кадастровый номер существующего земельного участка

 - Существующая часть границы ЗОУИТ (территориальной зоны)

 - Проектные границы публичного сервитута

 - Существующие границы земельных участков

 - Характерная точка границы публичного сервитута

Подпись _____ Дата _____ 26 июля 2023 г.

Место для оттиска печати (при наличии) лица, составившего описание местоположения границ объекта

Прохождение границы		Описание прохождения границы
от точки	до точки	
1	2	3
—	—	—

ОПИСАНИЕ МЕСТОПОЛОЖЕНИЯ ГРАНИЦ ПУБЛИЧНОГО СЕРВИТУТА
Антенно-мачтовое сооружение связи объекта «Установка АМС БС в Республике Удмуртия Российской Федерации по проекту «Устранение цифрового неравенства» (УЦН 2.0)»

(наименование объекта, местоположение границ которого описано (далее - объект))

Раздел 1

Сведения об объекте

№ п/п	Характеристики объекта	Описание характеристик
1	2	3
1	Местоположение объекта	Удмуртская Республика, Игринский м.о., Кузьмовыр д
2	Площадь объекта ± величина погрешности определения площади ($P \pm \Delta P$)	$16 \text{ м}^2 \pm 2 \text{ м}^2$
3	Иные характеристики объекта	Вид объекта реестра границ: Зона с особыми условиями использования территории Содержание ограничений использования объектов недвижимости в пределах зоны или территории: Публичный сервитут ПАО "Ростелеком" устанавливается для использования земель кадастровых кварталов (его части): 18:09:046003, расположенного по адресу: Республика удмуртия, Игринский муниципальный округ, д. Кузьмовыр, для размещения антенно-мачтового сооружения связи объекта «Установка АМС БС в Республике удмуртия Российской Федерации по проекту «Устранение цифрового неравенства» (УЦН 2.0)» на срок 49 (сорок девять) лет. Контактные данные: 115172, Российская Федерация, Москва, ул. Гончарная, д. 30, стр 1. Контактный телефон/факс: +7 (499) 999-82-83 / +7 (499) 999-82-22. Электронная почта: rostelecom@rt.ru

Раздел 2

Сведения о местоположении границ объекта

1. Система координат МСК-18 зона 2

2. Сведения о характерных точках границ объекта

Обозначение характерных точек границ	Координаты, м		Метод определения координат характерной точки	Средняя квадратическая погрешность положения характерной точки (Mt), м	Описание обозначения точки на местности (при наличии)
	X	Y			
1	2	3	4	5	6
1	463 469,53	2 228 105,05	Аналитический метод	0,10	—
2	463 467,94	2 228 108,71		0,10	
3	463 464,27	2 228 107,12		0,10	
4	463 465,87	2 228 103,45		0,10	
1	463 469,53	2 228 105,05		0,10	

3. Сведения о характерных точках части (частей) границы объекта

1	2	3	4	5	6
—	—	—	—	—	—

Схема расположения границ публичного сервитута



Масштаб 1:500

Условные обозначения:

- 18:09:046003 - Обозначение кадастровго квартала
- :0111009:126 - Обозначение и кадастровый номер существующего земельного участка
- - Проектные границы публичного сервитута
- - Существующие границы земельных участков
- - Характерная точка границы публичного сервитута

Подпись _____ Дата _____ 26 июля 2023 г.

Место для оттиска печати (при наличии) лица, составившего описание местоположения границ объекта

Прохождение границы		Описание прохождения границы
от точки	до точки	
1	2	3
—	—	—

ОПИСАНИЕ МЕСТОПОЛОЖЕНИЯ ГРАНИЦ ПУБЛИЧНОГО СЕРВИТУТА
Антенно-мачтовое сооружение связи объекта «Установка АМС БС в Республике Удмуртия Российской
Федерации по проекту «Устранение цифрового неравенства» (УЦН 2.0)»

(наименование объекта, местоположение границ которого описано (далее - объект))

Раздел 1

Сведения об объекте		
№ п/п	Характеристики объекта	Описание характеристик
1	2	3
1	Местоположение объекта	Удмуртская Республика, Ярский м.о., Никольское с
2	Площадь объекта ± величина погрешности определения площади (P ± ΔP)	16 м ² ± 2 м ²
3	Иные характеристики объекта	Вид объекта реестра границ: Зона с особыми условиями использования территории Содержание ограничений использования объектов недвижимости в пределах зоны или территории: Публичный сервитут ПАО "Ростелеком" устанавливается для использования земель кадастровых кварталов (его части): 18:25:045001, расположенного по адресу: Республика Удмуртия, Ярский муниципальный округ, с. Никольское, для размещения антенно-мачтового сооружения связи объекта «Установка АМС БС в Удмуртская Республика области Российской Федерации по проекту «Устранение цифрового неравенства» (УЦН 2.0)» на срок 49 (сорок девять) лет. Контактные данные: 115172, Российская Федерация, Москва, ул. Гончарная, д. 30, стр 1. Контактный телефон/факс: +7 (499) 999-82-83 / +7 (499) 999-82-22. Электронная почта: rostelecom@rt.ru

Раздел 2

Сведения о местоположении границ объекта

1. Система координат МСК-18 зона 2

2. Сведения о характерных точках границ объекта

Обозначение характерных точек границ	Координаты, м		Метод определения координат характерной точки	Средняя квадратическая погрешность положения характерной точки (Mt), м	Описание обозначения точки на местности (при наличии)
	X	Y			
1	2	3	4	5	6
1	524 498,43	2 151 324,53	Аналитический метод	0,10	—
2	524 496,34	2 151 327,94		0,10	
3	524 492,92	2 151 325,85		0,10	
4	524 495,02	2 151 322,44		0,10	
1	524 498,43	2 151 324,53		0,10	

3. Сведения о характерных точках части (частей) границы объекта




1	2	3	4	5	6
—	—	—	—	—	—

Схема расположения границ публичного сервитута



Масштаб 1:500

Условные обозначения:

- 18:25:045001 - Обозначение кадастрового квартала
- :0111009:126 - Обозначение и кадастровый номер существующего земельного участка
-  - Существующая часть границы ЗОУИТ (территориальной зоны)
-  - Проектные границы публичного сервитута
-  - Характерная точка границы публичного сервитута

Подпись _____ Дата _____ 26 июля 2023 г.

Место для оттиска печати (при наличии) лица, составившего описание местоположения границ объекта

Прохождение границы		Описание прохождения границы
от точки	до точки	
1	2	3
—	—	—

ОПИСАНИЕ МЕСТОПОЛОЖЕНИЯ ГРАНИЦ ПУБЛИЧНОГО СЕРВИТУТА
Антенно-мачтовое сооружение связи объекта «Установка АМС БС в Республике Удмуртия Российской Федерации по проекту «Устранение цифрового неравенства» (УЦН 2.0)»

(наименование объекта, местоположение границ которого описано (далее - объект))

Раздел 1

Сведения об объекте		
№ п/п	Характеристики объекта	Описание характеристик
1	2	3
1	Местоположение объекта	Удмуртская Республика, Увинский м.о., Областная с
2	Площадь объекта ± величина погрешности определения площади (P ± ΔP)	16 м ² ± 2 м ²
3	Иные характеристики объекта	<p>Вид объекта реестра границ: Зона с особыми условиями использования территории</p> <p>Содержание ограничений использования объектов недвижимости в пределах зоны или территории: Публичный сервитут ПАО "Ростелеком" устанавливается для использования земель кадастровых кварталов (его части): 18:21:055001, расположенного по адресу: Республика Удмуртия, Увинский муниципальный округ, с. Областная, для размещения антенно-мачтового сооружения связи объекта «Установка АМС БС в Республике Удмуртия области Российской Федерации по проекту «Устранение цифрового неравенства» (УЦН 2.0)» на срок 49 (сорок девять) лет.</p> <p>Контактные данные: 115172, Российская Федерация, Москва, ул. Гончарная, д. 30, стр 1. Контактный телефон/факс: +7 (499) 999-82-83 / +7 (499) 999-82-22. Электронная почта: rostelecom@rt.ru</p>

Раздел 2

Сведения о местоположении границ объекта

1. Система координат МСК-18 зона 2

2. Сведения о характерных точках границ объекта

Обозначение характерных точек границ	Координаты, м		Метод определения координат характерной точки	Средняя квадратическая погрешность положения характерной точки (Mt), м	Описание обозначения точки на местности (при наличии)
	X	Y			
1	2	3	4	5	6
1	405 242,51	2 191 033,01	Аналитический метод	0,10	—
2	405 239,87	2 191 036,01		0,10	
3	405 236,87	2 191 033,36		0,10	
4	405 239,52	2 191 030,37		0,10	
1	405 242,51	2 191 033,01		0,10	

3. Сведения о характерных точках части (частей) границы объекта







1	2	3	4	5	6
—	—	—	—	—	—

Схема расположения границ публичного сервитута



Масштаб 1:1 000

Условные обозначения:

- 18:21:055001 - Обозначение кадастровго квартала
- :055001:124 - Обозначение и кадастровый номер существующего земельного участка
-  - Существующая часть границы кадастрового квартала
-  - Существующая часть границы ЗОУИТ (территориальной зоны)
-  - Проектные границы публичного сервитута
-  - Существующие границы земельных участков
-  - Характерная точка границы публичного сервитута
-  - Установленные границы административно-территориальных образований

Подпись _____

Дата _____

26 июля 2023 г.

Место для оттиска печати (при наличии) лица, составившего описание местоположения границ объекта

Прохождение границы		Описание прохождения границы
от точки	до точки	
1	2	3
—	—	—

ОПИСАНИЕ МЕСТОПОЛОЖЕНИЯ ГРАНИЦ ПУБЛИЧНОГО СЕРВИТУТА
Антенно-мачтовое сооружение связи объекта «Установка АМС БС в Самарской области Российской Федерации по проекту «Устранение цифрового неравенства» (УЦН 2.0)»

(наименование объекта, местоположение границ которого описано (далее - объект))

Раздел 1

Сведения об объекте		
№ п/п	Характеристики объекта	Описание характеристик
1	2	3
1	Местоположение объекта	Самарская область, Камышлинский р-н, Старое Усманово с/п, Никиткино с
2	Площадь объекта ± величина погрешности определения площади (Р ± ΔР)	30 м ² ± 2 м ²
3	Иные характеристики объекта	Вид объекта реестра границ: Зона с особыми условиями использования территории Содержание ограничений использования объектов недвижимости в пределах зоны или территории: Публичный сервитут ПАО "Ростелком" устанавливается для использования земель кадастровых кварталов (его части): 63:20:0702002, расположенного по адресу: Самарская область, Камышлинский муниципальный район, сельское поселение Старое Усманово, с. Никитино, для размещения антенно-мачтового сооружения связи объекта «Установка АМС БС в Самарской области Российской Федерации по проекту «Устранение цифрового неравенства» (УЦН 2.0)» на срок 49 (сорок девять) лет. Контактные данные: 115172, Российская Федерация, Москва, ул. Гончарная, д. 30, стр 1. Контактный телефон/факс: +7 (499) 999-82-83 / +7 (499) 999-82-22. Электронная почта: rostelecom@rt.ru

Раздел 2

Сведения о местоположении границ объекта

1. Система координат МСК-63 зона 2

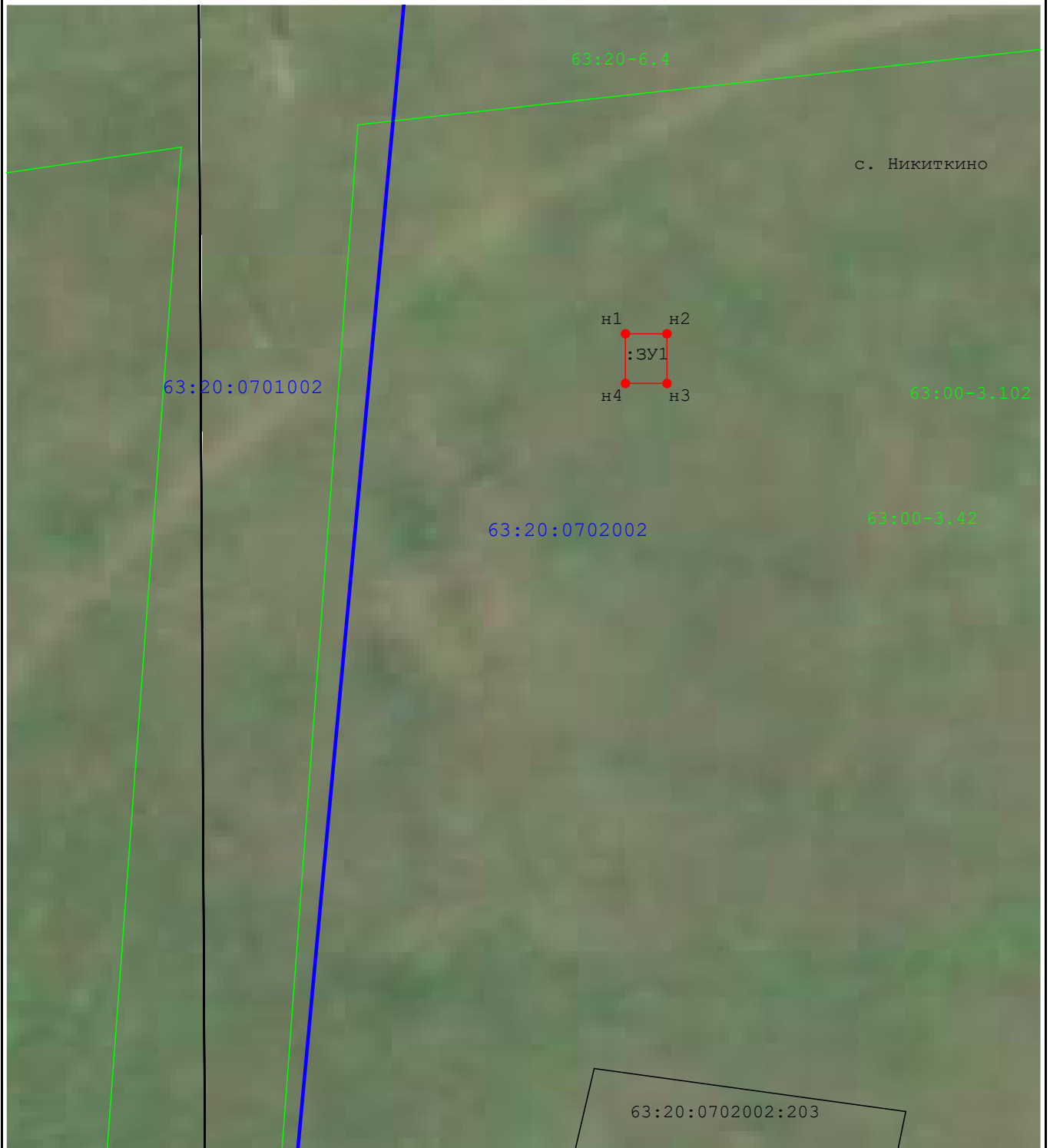
2. Сведения о характерных точках границ объекта

Обозначение характерных точек границ	Координаты, м		Метод определения координат характерной точки	Средняя квадратическая погрешность положения характерной точки (Mt), м	Описание обозначения точки на местности (при наличии)
	X	Y			
1	2	3	4	5	6
1	482 468,54	2 324 297,46	Аналитический метод	0,10	—
2	482 468,54	2 324 302,46		0,10	
3	482 462,55	2 324 302,46		0,10	
4	482 462,55	2 324 297,46		0,10	
1	482 468,54	2 324 297,46		0,10	

3. Сведения о характерных точках части (частей) границы объекта

1	2	3	4	5	6
—	—	—	—	—	—


Схема расположения границ публичного сервитута




Масштаб 1:700


Условные обозначения:

63:20:0701002 - Обозначение кадастрового квартала

 - Существующая часть границы кадастрового квартала

 - Существующая часть границы ЗОУИТ (территориальной зоны)

 - Проектные границы публичного сервитута

 - Характерная точка границы публичного сервитута

Подпись _____ Дата _____ 26 июля 2023 г.

Место для оттиска печати (при наличии) лица, составившего описание местоположения границ объекта

Прохождение границы		Описание прохождения границы
от точки	до точки	
1	2	3
—	—	—

ОПИСАНИЕ МЕСТОПОЛОЖЕНИЯ ГРАНИЦ ПУБЛИЧНОГО СЕРВИТУТА
Антенно-мачтовое сооружение связи объекта «Установка АМС БС в Самарской области Российской Федерации по проекту «Устранение цифрового неравенства» (УЦН 2.0)»

(наименование объекта, местоположение границ которого описано (далее - объект))

Раздел 1

Сведения об объекте		
№ п/п	Характеристики объекта	Описание характеристик
1	2	3
1	Местоположение объекта	Самарская область, Алексеевский р-н, Герасимовка с/п, Дальний п
2	Площадь объекта ± величина погрешности определения площади (P ± ΔP)	25 м ² ± 2 м ²
3	Иные характеристики объекта	Вид объекта реестра границ: Зона с особыми условиями использования территории Содержание ограничений использования объектов недвижимости в пределах зоны или территории: Публичный сервитут ПАО "Ростелком" устанавливается для использования земель кадастровых кварталов (его части): 63:11:0603002, расположенного по адресу: Самарская область, Алексеевский муниципальный район, сельское поселение Герасимовка, п. Дальний, для размещения антенно-мачтового сооружения связи объекта «Установка АМС БС в Самарской области Российской Федерации по проекту «Устранение цифрового неравенства» (УЦН 2.0)» на срок 49 (сорок девять) лет. Контактные данные: 115172, Российская Федерация, Москва, ул. Гончарная, д. 30, стр 1. Контактный телефон/факс: +7 (499) 999-82-83 / +7 (499) 999-82-22. Электронная почта: rostelecom@rt.ru

Раздел 2

Сведения о местоположении границ объекта

1. Система координат МСК-63 зона 2

2. Сведения о характерных точках границ объекта

Обозначение характерных точек границ	Координаты, м		Метод определения координат характерной точки	Средняя квадратическая погрешность положения характерной точки (Mt), м	Описание обозначения точки на местности (при наличии)
	X	Y			
1	2	3	4	5	6
1	338 133,26	2 264 045,39	Аналитический метод	0,10	—
2	338 133,26	2 264 050,39		0,10	
3	338 128,26	2 264 050,39		0,10	
4	338 128,26	2 264 045,39		0,10	
1	338 133,26	2 264 045,39		0,10	

3. Сведения о характерных точках части (частей) границы объекта

1	2	3	4	5	6
—	—	—	—	—	—

Сведения расположения границ публичного сервитута




Масштаб 1:500

Условные обозначения:


63:11:0603002:34 - Обозначение и кадастровый номер существующего земельного участка


63:11:0603002 - Обозначение кадастрового квартала

 - Существующая часть границы кадастрового квартала

 - Существующая часть границы ЗОУИТ (территориальной зоны)

 - Проектные границы публичного сервитута

 - Существующие границы земельных участков

 - Характерная точка границы публичного сервитута

Подпись _____ Дата _____ 27 июля 2023 г.

Место для оттиска печати (при наличии) лица, составившего описание местоположения границ объекта

Прохождение границы		Описание прохождения границы
от точки	до точки	
1	2	3
—	—	—

ОПИСАНИЕ МЕСТОПОЛОЖЕНИЯ ГРАНИЦ ПУБЛИЧНОГО СЕРВИТУТА
Антенно-мачтовое сооружение связи объекта «Установка АМС БС в Самарской области Российской Федерации по проекту «Устранение цифрового неравенства» (УЦН 2.0)»

(наименование объекта, местоположение границ которого описано (далее - объект))

Раздел 1

Сведения об объекте		
№ п/п	Характеристики объекта	Описание характеристик
1	2	3
1	Местоположение объекта	Самарская область, Большечерниговский р-н, Восточный с/п, Полянский п
2	Площадь объекта ± величина погрешности определения площади (Р ± ΔР)	100 м ² ± 2 м ²
3	Иные характеристики объекта	Вид объекта реестра границ: Зона с особыми условиями использования территории Содержание ограничений использования объектов недвижимости в пределах зоны или территории: Публичный сервитут ПАО "Ростелеком" устанавливается для использования земель кадастровых кварталов (его части): 63:15:1009001, расположенного по адресу: Самарская область, муниципальный район Большечерниговский, сельское поселение Восточный, п. Полянский, для размещения антенно-мачтового сооружения связи объекта «Установка АМС БС в Самарской области Российской Федерации по проекту «Устранение цифрового неравенства» (УЦН 2.0)» на срок 49 (сорок девять) лет. Контактные данные: 115172, Российская Федерация, Москва, ул. Гончарная, д. 30, стр 1. Контактный телефон/факс: +7 (499) 999-82-83 / +7 (499) 999-82-22. Электронная почта: rostelecom@rt.ru

Раздел 2

Сведения о местоположении границ объекта

1. Система координат МСК-63 зона 2

2. Сведения о характерных точках границ объекта

Обозначение характерных точек границ	Координаты, м		Метод определения координат характерной точки	Средняя квадратическая погрешность положения характерной точки (Mt), м	Описание обозначения точки на местности (при наличии)
	X	Y			
1	2	3	4	5	6
1	241 971,76	2 222 577,64	Аналитический метод	0,10	—
2	241 971,76	2 222 587,64		0,10	
3	241 961,76	2 222 587,64		0,10	
4	241 961,76	2 222 577,64		0,10	
1	241 971,76	2 222 577,64		0,10	

3. Сведения о характерных точках части (частей) границы объекта

1	2	3	4	5	6
—	—	—	—	—	—

Схема расположения границ публичного сервитута



Масштаб 1:1 000

Условные обозначения:


63:15:1009001:83 - Обозначение и кадастровый номер существующего земельного участка


63:15:1009001 - Обозначение кадастрового квартала

 - Существующая часть границы кадастрового квартала

 - Существующая часть границы ЗОУИТ (территориальной зоны)

 - Проектные границы публичного сервитута

 - Существующие границы земельных участков

 - Характерная точка границы публичного сервитута

Подпись _____ Дата _____ 27 июля 2023 г.

Место для оттиска печати (при наличии) лица, составившего описание местоположения границ объекта

Прохождение границы		Описание прохождения границы
от точки	до точки	
1	2	3
—	—	—

ОПИСАНИЕ МЕСТОПОЛОЖЕНИЯ ГРАНИЦ ПУБЛИЧНОГО СЕРВИТУТА
Антенно-мачтовое сооружение связи объекта «Установка АМС БС в Самарской области Российской Федерации по проекту «Устранение цифрового неравенства» (УЦН 2.0)»

(наименование объекта, местоположение границ которого описано (далее - объект))

Раздел 1

Сведения об объекте		
№ п/п	Характеристики объекта	Описание характеристик
1	2	3
1	Местоположение объекта	Самарская область, Большечерниговский р-н, Августовка с/п, Пекилянка п
2	Площадь объекта ± величина погрешности определения площади (Р ± ΔР)	100 м ² ± 2 м ²
3	Иные характеристики объекта	Вид объекта реестра границ: Зона с особыми условиями использования территории Содержание ограничений использования объектов недвижимости в пределах зоны или территории: Публичный сервитут ПАО "Ростелеком" устанавливается для использования земель кадастровых кварталов (его части): 63:15:0409003, расположенного по адресу: Самарская область, муниципальный район Большечерниговский, сельское поселение Августовка, п. Пекилянка, для размещения антенно-мачтового сооружения связи объекта «Установка АМС БС в Самарской области Российской Федерации по проекту «Устранение цифрового неравенства» (УЦН 2.0)» на срок 49 (сорок девять) лет. Контактные данные: 115172, Российская Федерация, Москва, ул. Гончарная, д. 30, стр 1. Контактный телефон/факс: +7 (499) 999-82-83 / +7 (499) 999-82-22. Электронная почта: rostelecom@rt.ru

Раздел 2

Сведения о местоположении границ объекта

1. Система координат МСК-63 зона 2

2. Сведения о характерных точках границ объекта

Обозначение характерных точек границ	Координаты, м		Метод определения координат характерной точки	Средняя квадратическая погрешность положения характерной точки (Mt), м	Описание обозначения точки на местности (при наличии)
	X	Y			
1	2	3	4	5	6
1	280 468,03	2 207 606,68	Аналитический метод	0,10	—
2	280 468,03	2 207 616,68		0,10	
3	280 458,03	2 207 616,68		0,10	
4	280 458,03	2 207 606,68		0,10	
1	280 468,03	2 207 606,68		0,10	

3. Сведения о характерных точках части (частей) границы объекта

1	2	3	4	5	6
—	—	—	—	—	—

Схема расположения границ публичного сервитута



Масштаб 1:1 000

Условные обозначения:

- 63:15:0409003 - Обозначение кадастровго квартала
- :0409003:65 - Обозначение и кадастровый номер существующего земельного участка
- - Существующая часть границы кадастрового квартала
- - Существующая часть границы ЗОУИТ (территориальной зоны)
- - Проектные границы публичного сервитута
- - Существующие границы земельных участков
- - Характерная точка границы публичного сервитута
- - Установленные границы административно-территориальных образований

Подпись _____ Дата _____ 27 июля 2023 г.

Место для оттиска печати (при наличии) лица, составившего описание местоположения границ объекта

Прохождение границы		Описание прохождения границы
от точки	до точки	
1	2	3
—	—	—

ОПИСАНИЕ МЕСТОПОЛОЖЕНИЯ ГРАНИЦ ПУБЛИЧНОГО СЕРВИТУТА
Антенно-мачтовое сооружение связи объекта «Установка АМС БС в Самарской области Российской Федерации по проекту «Устранение цифрового неравенства» (УЦН 2.0)»

(наименование объекта, местоположение границ которого описано (далее - объект))

Раздел 1

Сведения об объекте		
№ п/п	Характеристики объекта	Описание характеристик
1	2	3
1	Местоположение объекта	Самарская область, Большечерниговский р-н, Восточный с/п, Верхние Росташи п
2	Площадь объекта ± величина погрешности определения площади (Р ± ΔР)	100 м ² ± 2 м ²
3	Иные характеристики объекта	Вид объекта реестра границ: Зона с особыми условиями использования территории Содержание ограничений использования объектов недвижимости в пределах зоны или территории: Публичный сервитут ПАО "Ростелеком" устанавливается для использования земель кадастровых кварталов (его части): 63:15:1002002, расположенного по адресу: Самарская область, муниципальный район Большечерниговский, сельское поселение Восточный, п. Верхние Росташи, для размещения антенно-мачтового сооружения связи объекта «Установка АМС БС в Самарской области Российской Федерации по проекту «Устранение цифрового неравенства» (УЦН 2.0)» на срок 49 (сорок девять) лет. Контактные данные: 115172, Российская Федерация, Москва, ул. Гончарная, д. 30, стр 1. Контактный телефон/факс: +7 (499) 999-82-83 / +7 (499) 999-82-22. Электронная почта: rostelecom@rt.ru

Раздел 2

Сведения о местоположении границ объекта

1. Система координат МСК-63 зона 2

2. Сведения о характерных точках границ объекта

Обозначение характерных точек границ	Координаты, м		Метод определения координат характерной точки	Средняя квадратическая погрешность положения характерной точки (Mt), м	Описание обозначения точки на местности (при наличии)
	X	Y			
1	2	3	4	5	6
1	259 926,73	2 240 935,26	Аналитический метод	0,10	—
2	259 926,73	2 240 945,26		0,10	
3	259 916,73	2 240 945,26		0,10	
4	259 916,73	2 240 935,26		0,10	
1	259 926,73	2 240 935,26		0,10	

3. Сведения о характерных точках части (частей) границы объекта

1	2	3	4	5	6
—	—	—	—	—	—

Схема расположения границ публичного сервитута





Масштаб 1:1 000

Условные обозначения:


:1002002:57 - Обозначение и кадастровый номер существующего земельного участка


63:15:1002002 - Обозначение кадастровго квартала


 - Существующая часть границы кадастрового квартала

 - Существующая часть границы ЗОУИТ (территориальной зоны)

 - Проектные границы публичного сервитута

 - Существующие границы земельных участков

 - Характерная точка границы публичного сервитута

 - Установленные границы административно-территориальных образований

Подпись _____

Дата _____

27 июля 2023 г.

Место для оттиска печати (при наличии) лица, составившего описание местоположения границ объекта

Прохождение границы		Описание прохождения границы
от точки	до точки	
1	2	3
—	—	—

ОПИСАНИЕ МЕСТОПОЛОЖЕНИЯ ГРАНИЦ ПУБЛИЧНОГО СЕРВИТУТА
Антенно-мачтовое сооружение связи объекта «Установка АМС БС в Самарской области Российской Федерации по проекту «Устранение цифрового неравенства» (УЦН 2.0)»

(наименование объекта, местоположение границ которого описано (далее - объект))

Раздел 1

Сведения об объекте		
№ п/п	Характеристики объекта	Описание характеристик
1	2	3
1	Местоположение объекта	Самарская область, Большечерниговский р-н, Глушицкий с/п, Благодатовка с
2	Площадь объекта ± величина погрешности определения площади (Р ± ΔР)	100 м ² ± 2 м ²
3	Иные характеристики объекта	Вид объекта реестра границ: Зона с особыми условиями использования территории Содержание ограничений использования объектов недвижимости в пределах зоны или территории: Публичный сервитут ПАО "Ростелеком" устанавливается для использования земель кадастровых кварталов (его части): 63:15:0102001, расположенного по адресу: Самарская область, муниципальный район Большечерниговский, сельское поселение Глушицкий, с. Благодатовка, для размещения антенно-мачтового сооружения связи объекта «Установка АМС БС в Самарской области Российской Федерации по проекту «Устранение цифрового неравенства» (УЦН 2.0)» на срок 49 (сорок девять) лет. Контактные данные: 115172, Российская Федерация, Москва, ул. Гончарная, д. 30, стр 1. Контактный телефон/факс: +7 (499) 999-82-83 / +7 (499) 999-82-22. Электронная почта: rostelecom@rt.ru

Раздел 2

Сведения о местоположении границ объекта

1. Система координат МСК-63 зона 2

2. Сведения о характерных точках границ объекта

Обозначение характерных точек границ	Координаты, м		Метод определения координат характерной точки	Средняя квадратическая погрешность положения характерной точки (Mt), м	Описание обозначения точки на местности (при наличии)
	X	Y			
1	2	3	4	5	6
1	280 664,72	2 191 371,30	Аналитический метод	0,10	—
2	280 664,72	2 191 381,30		0,10	
3	280 654,72	2 191 381,30		0,10	
4	280 654,72	2 191 371,30		0,10	
1	280 664,72	2 191 371,30		0,10	

3. Сведения о характерных точках части (частей) границы объекта





1	2	3	4	5	6
—	—	—	—	—	—

Схема расположения границ публичного сервитута



Масштаб 1:1 000

Условные обозначения:

- 63:15:0000000:575 - Обозначение и кадастровый номер существующего земельного участка
- 63:15:0102001 - Обозначение кадастровго квартала
-  - Существующая часть границы ЗОУИТ (территориальной зоны)
-  - Проектные границы публичного сервитута
-  - Существующие границы земельных участков
-  - Характерная точка границы публичного сервитута

Подпись _____ Дата _____ 27 июля 2023 г.

Место для оттиска печати (при наличии) лица, составившего описание местоположения границ объекта

Прохождение границы		Описание прохождения границы
от точки	до точки	
1	2	3
—	—	—

ОПИСАНИЕ МЕСТОПОЛОЖЕНИЯ ГРАНИЦ ПУБЛИЧНОГО СЕРВИТУТА
Антенно-мачтовое сооружение связи объекта «Установка АМС БС в Саратовской области Российской Федерации по проекту «Устранение цифрового неравенства» (УЦН 2.0)»

(наименование объекта, местоположение границ которого описано (далее - объект))

Раздел 1

Сведения об объекте		
№ п/п	Характеристики объекта	Описание характеристик
1	2	3
1	Местоположение объекта	Саратовская область, Балаковский р-н, Натальинское с/п, Андреевка с
2	Площадь объекта ± величина погрешности определения площади (Р ± ΔР)	26 м ² ± 2 м ²
3	Иные характеристики объекта	Вид объекта реестра границ: Зона с особыми условиями использования территории Содержание ограничений использования объектов недвижимости в пределах зоны или территории: Публичный сервитут ПАО "Ростелеком" устанавливается для использования земель кадастровых кварталов (его части): 64:05:070401, расположенного по адресу: Саратовская область, Балаковский муниципальный район, сельское поселение Натальинское, с. Андреевка, для размещения антенно-мачтового сооружения связи объекта «Установка АМС БС в Саратовской области Российской Федерации по проекту «Устранение цифрового неравенства» (УЦН 2.0)» на срок 49 (сорок девять) лет. Контактные данные: 115172, Российская Федерация, Москва, ул. Гончарная, д. 30, стр 1. Контактный телефон/факс: +7 (499) 999-82-83 / +7 (499) 999-82-22. Электронная почта: rostelecom@rt.ru

Раздел 2

Сведения о местоположении границ объекта

1. Система координат МСК-64 зона 3

2. Сведения о характерных точках границ объекта

Обозначение характерных точек границ	Координаты, м		Метод определения координат характерной точки	Средняя квадратическая погрешность положения характерной точки (Mt), м	Описание обозначения точки на местности (при наличии)
	X	Y			
1	2	3	4	5	6
1	556 350,89	3 238 132,96	Аналитический метод	0,10	—
2	556 351,41	3 238 138,10		0,10	
3	556 346,38	3 238 138,41		0,10	
4	556 345,94	3 238 133,38		0,10	
1	556 350,89	3 238 132,96		0,10	

3. Сведения о характерных точках части (частей) границы объекта







1	2	3	4	5	6
—	—	—	—	—	—

Схема расположения границ публичного сервитута



Масштаб 1:600

Условные обозначения:

-  - Обозначение кадастрового квартала
-  - Обозначение и кадастровый номер существующего земельного участка
-  - Существующая часть границы ЗОУИТ (территориальной зоны)
-  - Проектные границы публичного сервитута
-  - Существующие границы земельных участков
-  - Характерная точка границы публичного сервитута

Подпись _____ Дата _____ 26 июля 2023 г.

Место для оттиска печати (при наличии) лица, составившего описание местоположения границ объекта

Прохождение границы		Описание прохождения границы
от точки	до точки	
1	2	3
—	—	—

ОПИСАНИЕ МЕСТОПОЛОЖЕНИЯ ГРАНИЦ ПУБЛИЧНОГО СЕРВИТУТА
Антенно-мачтовое сооружение связи объекта «Установка АМС БС в Саратовской области Российской Федерации по проекту «Устранение цифрового неравенства» (УЦН 2.0)»

(наименование объекта, местоположение границ которого описано (далее - объект))

Раздел 1

Сведения об объекте		
№ п/п	Характеристики объекта	Описание характеристик
1	2	3
1	Местоположение объекта	Саратовская область, Вольский р-н, Кряжимское с/п, Николаевка с
2	Площадь объекта ± величина погрешности определения площади (Р ± ΔР)	21 м ² ± 2 м ²
3	Иные характеристики объекта	Вид объекта реестра границ: Зона с особыми условиями использования территории Содержание ограничений использования объектов недвижимости в пределах зоны или территории: Публичный сервитут ПАО "Ростелеком" устанавливается для использования земель кадастровых кварталов (его части): 64:08:090101, расположенного по адресу: Саратовская область, Вольский муниципальный район, сельское поселение Кряжимское, с. Николаевка, для размещения антенно-мачтового сооружения связи объекта «Установка АМС БС в Саратовской области Российской Федерации по проекту «Устранение цифрового неравенства» (УЦН 2.0)» на срок 49 (сорок девять) лет. Контактные данные: 115172, Российская Федерация, Москва, ул. Гончарная, д. 30, стр 1. Контактный телефон/факс: +7 (499) 999-82-83 / +7 (499) 999-82-22. Электронная почта: rostelecom@rt.ru

Раздел 2

Сведения о местоположении границ объекта

1. Система координат МСК-64 зона 2

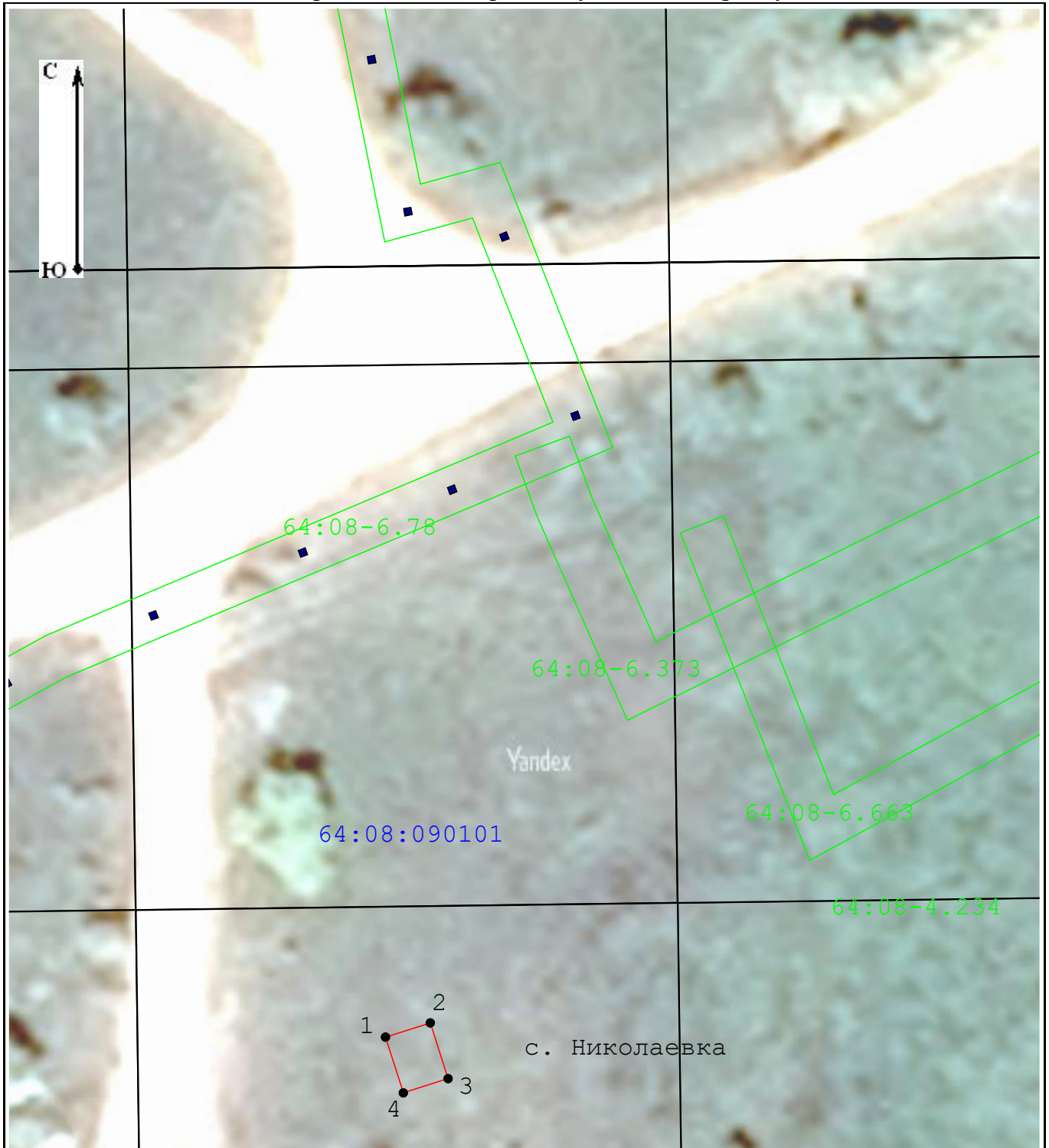
2. Сведения о характерных точках границ объекта

Обозначение характерных точек границ	Координаты, м		Метод определения координат характерной точки	Средняя квадратическая погрешность положения характерной точки (Mt), м	Описание обозначения точки на местности (при наличии)
	X	Y			
1	2	3	4	5	6
1	586 561,71	2 366 018,02	Аналитический метод	0,10	—
2	586 562,94	2 366 021,89		0,10	
3	586 558,12	2 366 023,43		0,10	
4	586 556,89	2 366 019,56		0,10	
1	586 561,71	2 366 018,02		0,10	

3. Сведения о характерных точках части (частей) границы объекта

1	2	3	4	5	6
—	—	—	—	—	—


Схема расположения границ публичного сервитута





Масштаб 1:500


Условные обозначения:

64:08:090101 - Обозначение кадастрового квартала

 - Существующая часть границы ЗОУИТ (территориальной зоны)

 - Проектные границы публичного сервитута

 - Существующие границы земельных участков

 - Характерная точка границы публичного сервитута

Подпись _____

Дата _____

27 июля 2023 г.

Место для оттиска печати (при наличии) лица, составившего описание местоположения границ объекта

Прохождение границы		Описание прохождения границы
от точки	до точки	
1	2	3
—	—	—

ОПИСАНИЕ МЕСТОПОЛОЖЕНИЯ ГРАНИЦ ПУБЛИЧНОГО СЕРВИТУТА
Антенно-мачтовое сооружение связи объекта «Установка АМС БС в Саратовской области Российской Федерации по проекту «Устранение цифрового неравенства» (УЦН 2.0)»

(наименование объекта, местоположение границ которого описано (далее - объект))

Раздел 1

Сведения об объекте		
№ п/п	Характеристики объекта	Описание характеристик
1	2	3
1	Местоположение объекта	Саратовская область, Вольский р-н, Терсинское с/п, Девичьи Горки с
2	Площадь объекта ± величина погрешности определения площади (P ± ΔP)	28 м ² ± 2 м ²
3	Иные характеристики объекта	<p>Вид объекта реестра границ: Зона с особыми условиями использования территории</p> <p>Содержание ограничений использования объектов недвижимости в пределах зоны или территории: Публичный сервитут ПАО "Ростелеком" устанавливается для использования земель кадастровых кварталов (его части): 64:04:070301, расположенного по адресу: Саратовская область, Вольский муниципальный район, сельское поселение Терсинское, с. Девичьи Горки, для размещения антенно-мачтового сооружения связи объекта «Установка АМС БС в Саратовской области Российской Федерации по проекту «Устранение цифрового неравенства» (УЦН 2.0)» на срок 49 (сорок девять) лет.</p> <p>Контактные данные: 115172, Российская Федерация, Москва, ул. Гончарная, д. 30, стр 1. Контактный телефон/факс: +7 (499) 999-82-83 / +7 (499) 999-82-22. Электронная почта: rostelecom@rt.ru</p>

Раздел 2

Сведения о местоположении границ объекта

1. Система координат МСК-64 зона 2

2. Сведения о характерных точках границ объекта

Обозначение характерных точек границ	Координаты, м		Метод определения координат характерной точки	Средняя квадратическая погрешность положения характерной точки (Mt), м	Описание обозначения точки на местности (при наличии)
	X	Y			
1	2	3	4	5	6
2	557 433,23	2 409 053,42	Аналитический метод	0,10	—
1	557 431,07	2 409 048,67		0,10	
4	557 426,26	2 409 050,77		0,10	
3	557 428,34	2 409 055,68		0,10	
2	557 433,23	2 409 053,42		0,10	

3. Сведения о характерных точках части (частей) границы объекта

1	2	3	4	5	6
—	—	—	—	—	—

Схема расположения границ публичного сервитута





Масштаб 1:500


Условные обозначения:


:020301:909 - Обозначение и кадастровый номер существующего земельного участка

64:08:020301 - Обозначение кадастрового квартала

 - Существующая часть границы ЗОУИТ (территориальной зоны)

 - Проектные границы публичного сервитута

 - Существующие границы земельных участков

 - Характерная точка границы публичного сервитута

Подпись _____

Дата _____

27 июля 2023 г.

Место для оттиска печати (при наличии) лица, составившего описание местоположения границ объекта

Прохождение границы		Описание прохождения границы
от точки	до точки	
1	2	3
—	—	—

ОПИСАНИЕ МЕСТОПОЛОЖЕНИЯ ГРАНИЦ ПУБЛИЧНОГО СЕРВИТУТА
Антенно-мачтовое сооружение связи объекта «Установка АМС БС в Саратовской области Российской Федерации по проекту «Устранение цифрового неравенства» (УЦН 2.0)»

(наименование объекта, местоположение границ которого описано (далее - объект))

Раздел 1

Сведения об объекте		
№ п/п	Характеристики объекта	Описание характеристик
1	2	3
1	Местоположение объекта	Саратовская область, Вольский р-н, Белогорное с/п, Белогорное с
2	Площадь объекта ± величина погрешности определения площади (P ± ΔP)	26 м ² ± 2 м ²
3	Иные характеристики объекта	Вид объекта реестра границ: Зона с особыми условиями использования территории Содержание ограничений использования объектов недвижимости в пределах зоны или территории: Публичный сервитут ПАО "Ростелеком" устанавливается для использования земель кадастровых кварталов (его части): 64:04:070301, расположенного по адресу: Саратовская область, Вольский муниципальный район, сельское поселение Белогорновское, с. Белогорное, для размещения антенно-мачтового сооружения связи объекта «Установка АМС БС в Саратовской области Российской Федерации по проекту «Устранение цифрового неравенства» (УЦН 2.0)» на срок 49 (сорок девять) лет. Контактные данные: 115172, Российская Федерация, Москва, ул. Гончарная, д. 30, стр 1. Контактный телефон/факс: +7 (499) 999-82-83 / +7 (499) 999-82-22. Электронная почта: rostelecom@rt.ru

Раздел 2

Сведения о местоположении границ объекта

1. Система координат МСК-64 зона 2

2. Сведения о характерных точках границ объекта

Обозначение характерных точек границ	Координаты, м		Метод определения координат характерной точки	Средняя квадратическая погрешность положения характерной точки (Mt), м	Описание обозначения точки на местности (при наличии)
	X	Y			
1	2	3	4	5	6
1	593 320,98	2 404 753,65	Аналитический метод	0,10	—
2	593 318,96	2 404 758,32		0,10	
3	593 314,46	2 404 756,02		0,10	
4	593 316,46	2 404 751,39		0,10	
1	593 320,98	2 404 753,65		0,10	

3. Сведения о характерных точках части (частей) границы объекта

1	2	3	4	5	6
—	—	—	—	—	—

Прохождение границы		Описание прохождения границы
от точки	до точки	
1	2	3
—	—	—

ОПИСАНИЕ МЕСТОПОЛОЖЕНИЯ ГРАНИЦ ПУБЛИЧНОГО СЕРВИТУТА
Антенно-мачтовое сооружения связи объекта «Установка АМС БС в Саратовской области Российской Федерации по проекту «Устранение цифрового неравенства» (УЦН 2.0)»

(наименование объекта, местоположение границ которого описано (далее - объект))

Раздел 1

Сведения об объекте		
№ п/п	Характеристики объекта	Описание характеристик
1	2	3
1	Местоположение объекта	Саратовская область, Вольский р-н, Широкобуеракское с/п, Заветное с
2	Площадь объекта ± величина погрешности определения площади (Р ± ΔР)	28 м ² ± 2 м ²
3	Иные характеристики объекта	Вид объекта реестра границ: Зона с особыми условиями использования территории Содержание ограничений использования объектов недвижимости в пределах зоны или территории: Публичный сервитут ПАО "Ростелком" устанавливается для использования земель кадастровых кварталов (его части): 64:08:220102, расположенного по адресу: Саратовская область, Вольский муниципальный район, сельское поселение Широкобуеракское, с. Заветное, для размещения антенно-мачтового сооружения связи объекта «Установка АМС БС в Саратовской области Российской Федерации по проекту «Устранение цифрового неравенства» (УЦН 2.0)» на срок 49 (сорок девять) лет. Контактные данные: 115172, Российская Федерация, Москва, ул. Гончарная, д. 30, стр 1. Контактный телефон/факс: +7 (499) 999-82-83 / +7 (499) 999-82-22. Электронная почта: rostelecom@rt.ru

Раздел 2

Сведения о местоположении границ объекта

1. Система координат МСК-64 зона 2

2. Сведения о характерных точках границ объекта

Обозначение характерных точек границ	Координаты, м		Метод определения координат характерной точки	Средняя квадратическая погрешность положения характерной точки (Mt), м	Описание обозначения точки на местности (при наличии)
	X	Y			
1	2	3	4	5	6
1	572 899,87	2 415 606,92	Аналитический метод	0,10	—
2	572 900,22	2 415 612,30		0,10	
3	572 894,93	2 415 612,59		0,10	
4	572 894,64	2 415 607,26		0,10	
1	572 899,87	2 415 606,92		0,10	

3. Сведения о характерных точках части (частей) границы объекта





1	2	3	4	5	6
—	—	—	—	—	—

Схема расположения границ публичного сервитута



Масштаб 1:600

Условные обозначения:

- 64:08:220102 - Обозначение кадастрового квартала
-  - Существующая часть границы ЗОУИТ (территориальной зоны)
-  - Проектные границы публичного сервитута
-  - Существующие границы земельных участков
-  - Характерная точка границы публичного сервитута

Подпись _____ Дата 27 июля 2023 г.

Место для оттиска печати (при наличии) лица, составившего описание местоположения границ объекта

Прохождение границы		Описание прохождения границы
от точки	до точки	
1	2	3
—	—	—

ОПИСАНИЕ МЕСТОПОЛОЖЕНИЯ ГРАНИЦ ПУБЛИЧНОГО СЕРВИТУТА
Антенно-мачтовое сооружение связи объекта «Установка АМС БС в Саратовской области Российской Федерации по проекту «Устранение цифрового неравенства» (УЦН 2.0)»

(наименование объекта, местоположение границ которого описано (далее - объект))

Раздел 1

Сведения об объекте		
№ п/п	Характеристики объекта	Описание характеристик
1	2	3
1	Местоположение объекта	Саратовская область, Вольский р-н, Колоярское с/п, Ерыкла с
2	Площадь объекта ± величина погрешности определения площади (Р ± ΔР)	26 м ² ± 2 м ²
3	Иные характеристики объекта	Вид объекта реестра границ: Зона с особыми условиями использования территории Содержание ограничений использования объектов недвижимости в пределах зоны или территории: Публичный сервитут ПАО "Ростелеком" устанавливается для использования земель кадастровых кварталов (его части): 64:08:110105, расположенного по адресу: Саратовская область, Вольский муниципальный район, сельское поселение Колоярское, с. Ерыкла, для размещения антенно-мачтового сооружения связи объекта «Установка АМС БС в Саратовской области Российской Федерации по проекту «Устранение цифрового неравенства» (УЦН 2.0)» на срок 49 (сорок девять) лет. Контактные данные: 115172, Российская Федерация, Москва, ул. Гончарная, д. 30, стр 1. Контактный телефон/факс: +7 (499) 999-82-83 / +7 (499) 999-82-22. Электронная почта: rostelecom@rt.ru

Раздел 2

Сведения о местоположении границ объекта

1. Система координат МСК-64 зона 2

2. Сведения о характерных точках границ объекта

Обозначение характерных точек границ	Координаты, м		Метод определения координат характерной точки	Средняя квадратическая погрешность положения характерной точки (Mt), м	Описание обозначения точки на местности (при наличии)
	X	Y			
1	2	3	4	5	6
1	607 926,84	2 366 094,35	Аналитический метод	0,10	—
2	607 925,55	2 366 099,37		0,10	
3	607 920,67	2 366 097,96		0,10	
4	607 922,00	2 366 092,93		0,10	
1	607 926,84	2 366 094,35		0,10	

3. Сведения о характерных точках части (частей) границы объекта

1	2	3	4	5	6
—	—	—	—	—	—


Схема расположения границ публичного сервитута





Масштаб 1:700


Условные обозначения:

64:08:110105 - Обозначение кадастрового квартала

 - Существующая часть границы ЗОУИТ (территориальной зоны)

 - Проектные границы публичного сервитута

 - Существующие границы земельных участков

 - Характерная точка границы публичного сервитута

Подпись _____

Дата _____

27 июля 2023 г.

Место для оттиска печати (при наличии) лица, составившего описание местоположения границ объекта

Прохождение границы		Описание прохождения границы
от точки	до точки	
1	2	3
—	—	—

ОПИСАНИЕ МЕСТОПОЛОЖЕНИЯ ГРАНИЦ ПУБЛИЧНОГО СЕРВИТУТА
Антенно-мачтовое сооружения связи объекта «Установка АМС БС в Саратовской области Российской Федерации по проекту «Устранение цифрового неравенства» (УЦН 2.0)»

(наименование объекта, местоположение границ которого описано (далее - объект))

Раздел 1

Сведения об объекте		
№ п/п	Характеристики объекта	Описание характеристик
1	2	3
1	Местоположение объекта	Саратовская область, Красноармейский р-н, город Красноармейск пгт, Ваулино с
2	Площадь объекта ± величина погрешности определения площади (P ± ΔP)	25 м ² ± 2 м ²
3	Иные характеристики объекта	<p>Вид объекта реестра границ: Зона с особыми условиями использования территории</p> <p>Содержание ограничений использования объектов недвижимости в пределах зоны или территории: Публичный сервитут ПАО "Ростелком" устанавливается для использования земель кадастровых кварталов (его части): 64:16:160213, расположенного по адресу: Саратовская область, Красноармейский муниципальный район, городское поселение город Красноармейск, с. Ваулино, для размещения антенно-мачтового сооружения связи объекта «Установка АМС БС в Саратовской области Российской Федерации по проекту «Устранение цифрового неравенства» (УЦН 2.0)» на срок 49 (сорок девять) лет.</p> <p>Контактные данные: 115172, Российская Федерация, Москва, ул. Гончарная, д. 30, стр 1. Контактный телефон/факс: +7 (499) 999-82-83 / +7 (499) 999-82-22. Электронная почта: rostelecom@rt.ru</p>

Раздел 2

Сведения о местоположении границ объекта

1. Система координат МСК-64 зона 2

2. Сведения о характерных точках границ объекта

Обозначение характерных точек границ	Координаты, м		Метод определения координат характерной точки	Средняя квадратическая погрешность положения характерной точки (Mt), м	Описание обозначения точки на местности (при наличии)
	X	Y			
1	2	3	4	5	6
1	432 608,60	2 281 796,75	Аналитический метод	0,10	—
4	432 603,90	2 281 798,46		0,10	
3	432 605,61	2 281 803,16		0,10	
2	432 610,31	2 281 801,45		0,10	
1	432 608,60	2 281 796,75		0,10	

3. Сведения о характерных точках части (частей) границы объекта





1	2	3	4	5	6
—	—	—	—	—	—

Схема расположения границ публичного сервитута



Масштаб 1:500

Условные обозначения:

- 64:16:160213 - Обозначение кадастровго квартала
- :160213:77 - Обозначение и кадастровый номер существующего земельного участка
-  - Существующая часть границы ЗОУИТ (территориальной зоны)
-  - Проектные границы публичного сервитута
-  - Существующие границы земельных участков
-  - Характерная точка границы публичного сервитута

Подпись _____

Дата _____

27 июля 2023 г.

Место для оттиска печати (при наличии) лица, составившего описание местоположения границ объекта

Прохождение границы		Описание прохождения границы
от точки	до точки	
1	2	3
—	—	—

ОПИСАНИЕ МЕСТОПОЛОЖЕНИЯ ГРАНИЦ ПУБЛИЧНОГО СЕРВИТУТА
Антенно-мачтовое сооружения связи объекта «Установка АМС БС в Саратовской области Российской Федерации по проекту «Устранение цифрового неравенства» (УЦН 2.0)»

(наименование объекта, местоположение границ которого описано (далее - объект))

Раздел 1

Сведения об объекте		
№ п/п	Характеристики объекта	Описание характеристик
1	2	3
1	Местоположение объекта	Саратовская область, Красноармейский р-н, город Красноармейск пгт, Ревино с
2	Площадь объекта ± величина погрешности определения площади (P ± ΔP)	25 м ² ± 2 м ²
3	Иные характеристики объекта	Вид объекта реестра границ: Зона с особыми условиями использования территории Содержание ограничений использования объектов недвижимости в пределах зоны или территории: Публичный сервитут ПАО "Ростелком" устанавливается для использования земель кадастровых кварталов (его части): 64:16:170204, расположенного по адресу: Саратовская область, Красноармейский муниципальный район, городское поселение город Красноармейск, с. Ревино, для размещения антенно-мачтового сооружения связи объекта «Установка АМС БС в Саратовской области Российской Федерации по проекту «Устранение цифрового неравенства» (УЦН 2.0)» на срок 49 (сорок девять) лет. Контактные данные: 115172, Российская Федерация, Москва, ул. Гончарная, д. 30, стр 1. Контактный телефон/факс: +7 (499) 999-82-83 / +7 (499) 999-82-22. Электронная почта: rostelecom@rt.ru

Раздел 2

Сведения о местоположении границ объекта

1. Система координат МСК-64 зона 2

2. Сведения о характерных точках границ объекта

Обозначение характерных точек границ	Координаты, м		Метод определения координат характерной точки	Средняя квадратическая погрешность положения характерной точки (Mt), м	Описание обозначения точки на местности (при наличии)
	X	Y			
1	2	3	4	5	6
1	429 636,24	2 286 926,70	Аналитический метод	0,10	—
2	429 636,78	2 286 931,67		0,10	
3	429 631,81	2 286 932,21		0,10	
4	429 631,27	2 286 927,24		0,10	
1	429 636,24	2 286 926,70		0,10	

3. Сведения о характерных точках части (частей) границы объекта






1	2	3	4	5	6
—	—	—	—	—	—

Схема расположения границ публичного сервитута



Масштаб 1:700

Условные обозначения:

- 64:16:170204 - Обозначение кадастрового квартала
-  - Существующая часть границы кадастрового квартала
-  - Существующая часть границы ЗОУИТ (территориальной зоны)
-  - Проектные границы публичного сервитута
-  - Существующие границы земельных участков
-  - Характерная точка границы публичного сервитута

Подпись _____

Дата _____

27 июля 2023 г.

Место для оттиска печати (при наличии) лица, составившего описание местоположения границ объекта

Прохождение границы		Описание прохождения границы
от точки	до точки	
1	2	3
—	—	—

ОПИСАНИЕ МЕСТОПОЛОЖЕНИЯ ГРАНИЦ ПУБЛИЧНОГО СЕРВИТУТА
Антенно-мачтовое сооружение связи объекта «Установка АМС БС в Саратовской области Российской Федерации по проекту «Устранение цифрового неравенства» (УЦН 2.0)»

(наименование объекта, местоположение границ которого описано (далее - объект))

Раздел 1

Сведения об объекте		
№ п/п	Характеристики объекта	Описание характеристик
1	2	3
1	Местоположение объекта	Саратовская область, Лысогорский р-н, Большедмитриевское с/п, Двоенка с
2	Площадь объекта ± величина погрешности определения площади (P ± ΔP)	25 м ² ± 2 м ²
3	Иные характеристики объекта	Вид объекта реестра границ: Зона с особыми условиями использования территории Содержание ограничений использования объектов недвижимости в пределах зоны или территории: Публичный сервитут ПАО "Ростелком" устанавливается для использования земель кадастровых кварталов (его части): 64:19:120301, расположенного по адресу: Саратовская область, Лысогорский муниципальный район, сельское поселение Большедмитриевское, с. Двоенка, для размещения антенно-мачтового сооружения связи объекта «Установка АМС БС в Саратовской области Российской Федерации по проекту «Устранение цифрового неравенства» (УЦН 2.0)» на срок 49 (сорок девять) лет. Контактные данные: 115172, Российская Федерация, Москва, ул. Гончарная, д. 30, стр 1. Контактный телефон/факс: +7 (499) 999-82-83 / +7 (499) 999-82-22. Электронная почта: rostelecom@rt.ru

Раздел 2

Сведения о местоположении границ объекта

1. Система координат МСК-64 зона 2

2. Сведения о характерных точках границ объекта

Обозначение характерных точек границ	Координаты, м		Метод определения координат характерной точки	Средняя квадратическая погрешность положения характерной точки (Mt), м	Описание обозначения точки на местности (при наличии)
	X	Y			
1	2	3	4	5	6
1	480 754,17	2 248 277,99	Аналитический метод	0,10	—
2	480 754,35	2 248 282,99		0,10	
3	480 749,35	2 248 283,17		0,10	
4	480 749,17	2 248 278,17		0,10	
1	480 754,17	2 248 277,99		0,10	

3. Сведения о характерных точках части (частей) границы объекта





1	2	3	4	5	6
—	—	—	—	—	—

Схема расположения границ публичного сервитута



Масштаб 1:1 000

Условные обозначения:

- 64:19:120301 - Обозначение кадастровго квартала
- :120301:906 - Обозначение и кадастровый номер существующего земельного участка
-  - Существующая часть границы ЗОУИТ (территориальной зоны)
-  - Проектные границы публичного сервитута
-  - Существующие границы земельных участков
-  - Характерная точка границы публичного сервитута

Подпись _____

Дата _____

27 июля 2023 г.

Место для оттиска печати (при наличии) лица, составившего описание местоположения границ объекта

Прохождение границы		Описание прохождения границы
от точки	до точки	
1	2	3
—	—	—

ОПИСАНИЕ МЕСТОПОЛОЖЕНИЯ ГРАНИЦ ПУБЛИЧНОГО СЕРВИТУТА
Антенно-мачтовое сооружение связи объекта «Установка АМС БС в Саратовской области Российской Федерации по проекту «Устранение цифрового неравенства» (УЦН 2.0)»

(наименование объекта, местоположение границ которого описано (далее - объект))

Раздел 1

Сведения об объекте		
№ п/п	Характеристики объекта	Описание характеристик
1	2	3
1	Местоположение объекта	Саратовская область, Ртищевский р-н, Урусовское с/п, Новостройка п
2	Площадь объекта ± величина погрешности определения площади (Р ± ΔР)	25 м ² ± 2 м ²
3	Иные характеристики объекта	Вид объекта реестра границ: Зона с особыми условиями использования территории Содержание ограничений использования объектов недвижимости в пределах зоны или территории: Публичный сервитут ПАО "Ростелком" устанавливается для использования земель кадастровых кварталов (его части): 64:30:240104, расположенного по адресу: Саратовская область, Ртищевский муниципальный район, сельское поселение Урусовское, п.Новостройка , для размещения антенно-мачтового сооружения связи объекта «Установка АМС БС в Саратовской области Российской Федерации по проекту «Устранение цифрового неравенства» (УЦН 2.0)» на срок 49 (сорок девять) лет. Контактные данные: 115172, Российская Федерация, Москва, ул. Гончарная, д. 30, стр 1. Контактный телефон/факс: +7 (499) 999-82-83 / +7 (499) 999-82-22. Электронная почта: rostelecom@rt.ru

Раздел 2

Сведения о местоположении границ объекта

1. Система координат МСК-64 зона 1

2. Сведения о характерных точках границ объекта

Обозначение характерных точек границ	Координаты, м		Метод определения координат характерной точки	Средняя квадратическая погрешность положения характерной точки (Mt), м	Описание обозначения точки на местности (при наличии)
	X	Y			
1	2	3	4	5	6
1	584 163,63	1 336 668,43	Аналитический метод	0,10	—
2	584 160,93	1 336 672,63		0,10	
3	584 156,72	1 336 669,93		0,10	
4	584 159,42	1 336 665,73		0,10	
1	584 163,63	1 336 668,43		0,10	

3. Сведения о характерных точках части (частей) границы объекта




1	2	3	4	5	6
—	—	—	—	—	—

Схема расположения границ публичного сервитута



Масштаб 1:800

Условные обозначения:

- 64:30:240104 - Обозначение кадастрового квартала
-  - Существующая часть границы ЗОУИТ (территориальной зоны)
-  - Проектные границы публичного сервитута
-  - Характерная точка границы публичного сервитута

Подпись _____

Дата _____

27 июля 2023 г.

Место для оттиска печати (при наличии) лица, составившего описание местоположения границ объекта

Прохождение границы		Описание прохождения границы
от точки	до точки	
1	2	3
—	—	—

ОПИСАНИЕ МЕСТОПОЛОЖЕНИЯ ГРАНИЦ ПУБЛИЧНОГО СЕРВИТУТА
Антенно-мачтовое сооружение связи объекта «Установка АМС БС в Саратовской области Российской Федерации по проекту «Устранение цифрового неравенства» (УЦН 2.0)»

(наименование объекта, местоположение границ которого описано (далее - объект))

Раздел 1

Сведения об объекте		
№ п/п	Характеристики объекта	Описание характеристик
1	2	3
1	Местоположение объекта	Саратовская область, Хвалынский р-н, Сосново-Мазинское с/п, Акатная Маза с
2	Площадь объекта ± величина погрешности определения площади ($P \pm \Delta P$)	$25 \text{ м}^2 \pm 2 \text{ м}^2$
3	Иные характеристики объекта	Вид объекта реестра границ: Зона с особыми условиями использования территории Содержание ограничений использования объектов недвижимости в пределах зоны или территории: Публичный сервитут ПАО "Ростелком" устанавливается для использования земель кадастровых кварталов (его части): 64:37:100801, расположенного по адресу: Саратовская область, Хвалынский муниципальный район, сельское поселение Сосново-Мазинское, с. Акатная Маза, для размещения антенно-мачтового сооружения связи объекта «Установка АМС БС в Саратовской области Российской Федерации по проекту «Устранение цифрового неравенства» (УЦН 2.0)» на срок 49 (сорок девять) лет. Контактные данные: 115172, Российская Федерация, Москва, ул. Гончарная, д. 30, стр 1. Контактный телефон/факс: +7 (499) 999-82-83 / +7 (499) 999-82-22. Электронная почта: rostelecom@rt.ru

Раздел 2

Сведения о местоположении границ объекта

1. Система координат МСК-64 зона 1

2. Сведения о характерных точках границ объекта

Обозначение характерных точек границ	Координаты, м		Метод определения координат характерной точки	Средняя квадратическая погрешность положения характерной точки (Mt), м	Описание обозначения точки на местности (при наличии)
	X	Y			
1	2	3	4	5	6
1	600 061,86	3 206 195,26	Аналитический метод	0,10	—
2	600 061,86	3 206 200,26		0,10	
3	600 056,86	3 206 200,26		0,10	
4	600 056,86	3 206 195,26		0,10	
1	600 061,86	3 206 195,26		0,10	

3. Сведения о характерных точках части (частей) границы объекта

1	2	3	4	5	6
—	—	—	—	—	—


Схема расположения границ публичного сервитута





Масштаб 1:800

Условные обозначения:

64:37:100801 - Обозначение кадастрового квартала

 - Существующая часть границы ЗОУИТ (территориальной зоны)

 - Проектные границы публичного сервитута

 - Характерная точка границы публичного сервитута

Подпись _____

Дата 27 июля 2023 г.

Место для оттиска печати (при наличии) лица, составившего описание местоположения границ объекта

Прохождение границы		Описание прохождения границы
от точки	до точки	
1	2	3
—	—	—

ОПИСАНИЕ МЕСТОПОЛОЖЕНИЯ ГРАНИЦ ПУБЛИЧНОГО СЕРВИТУТА
Антенно-мачтовое сооружение связи объекта «Установка АМС БС в Саратовской области Российской Федерации по проекту «Устранение цифрового неравенства» (УЦН 2.0)»

(наименование объекта, местоположение границ которого описано (далее - объект))

Раздел 1

Сведения об объекте		
№ п/п	Характеристики объекта	Описание характеристик
1	2	3
1	Местоположение объекта	Саратовская область, Хвалынский р-н, Сосново-Мазинское с/п, Горюши с
2	Площадь объекта ± величина погрешности определения площади (Р ± ΔР)	25 м ² ± 2 м ²
3	Иные характеристики объекта	Вид объекта реестра границ: Зона с особыми условиями использования территории Содержание ограничений использования объектов недвижимости в пределах зоны или территории: Публичный сервитут ПАО "Ростелком" устанавливается для использования земель кадастровых кварталов (его части): 64:37:080201, расположенного по адресу: Саратовская область, Хвалынский муниципальный район, сельское поселение Сосново-Мазенское, с. Горюшки, для размещения антенно-мачтового сооружения связи объекта «Установка АМС БС в Саратовской области Российской Федерации по проекту «Устранение цифрового неравенства» (УЦН 2.0)» на срок 49 (сорок девять) лет. Контактные данные: 115172, Российская Федерация, Москва, ул. Гончарная, д. 30, стр 1. Контактный телефон/факс: +7 (499) 999-82-83 / +7 (499) 999-82-22. Электронная почта: rostelecom@rt.ru

Раздел 2

Сведения о местоположении границ объекта

1. Система координат МСК-64 зона 3


2. Сведения о характерных точках границ объекта

Обозначение характерных точек границ	Координаты, м		Метод определения координат характерной точки	Средняя квадратическая погрешность положения характерной точки (Mt), м	Описание обозначения точки на местности (при наличии)
	X	Y			
1	2	3	4	5	6
1	612 944,40	3 202 019,65	Аналитический метод	0,10	—
2	612 944,40	3 202 024,65		0,10	
3	612 939,40	3 202 024,65		0,10	
4	612 939,40	3 202 019,65		0,10	
1	612 944,40	3 202 019,65		0,10	

3. Сведения о характерных точках части (частей) границы объекта





1	2	3	4	5	6
—	—	—	—	—	—

Схема расположения границ публичного сервитута



Масштаб 1:800

Условные обозначения:

- 64:37:080201 - Обозначение кадастрового квартала
- :080201:194 - Обозначение и кадастровый номер существующего земельного участка
-  - Существующая часть границы ЗОУИТ (территориальной зоны)
-  - Проектные границы публичного сервитута
-  - Существующие границы земельных участков
-  - Характерная точка границы публичного сервитута

Подпись _____

Дата _____

28 июля 2023 г.

Место для оттиска печати (при наличии) лица, составившего описание местоположения границ объекта

Прохождение границы		Описание прохождения границы
от точки	до точки	
1	2	3
—	—	—

ОПИСАНИЕ МЕСТОПОЛОЖЕНИЯ ГРАНИЦ ПУБЛИЧНОГО СЕРВИТУТА
Антенно-мачтовое сооружение связи объекта «Установка АМС БС в Саратовской области Российской Федерации по проекту «Устранение цифрового неравенства» (УЦН 2.0)»

(наименование объекта, местоположение границ которого описано (далее - объект))

Раздел 1

Сведения об объекте		
№ п/п	Характеристики объекта	Описание характеристик
1	2	3
1	Местоположение объекта	Саратовская область, Хвалынский р-н, Алексеевское с/п, Демкино с
2	Площадь объекта ± величина погрешности определения площади (Р ± ΔР)	18 м ² ± 2 м ²
3	Иные характеристики объекта	Вид объекта реестра границ: Зона с особыми условиями использования территории Содержание ограничений использования объектов недвижимости в пределах зоны или территории: Публичный сервитут ПАО "Ростелеком" устанавливается для использования земель кадастровых кварталов (его части): 64:37:120401, расположенного по адресу: Саратовская область, Хвалынский муниципальный район, сельское поселение Алексеевское, с. Демкино, для размещения антенно-мачтового сооружения связи объекта «Установка АМС БС в Саратовской области Российской Федерации по проекту «Устранение цифрового неравенства» (УЦН 2.0)» на срок 49 (сорок девять) лет. Контактные данные: 115172, Российская Федерация, Москва, ул. Гончарная, д. 30, стр 1. Контактный телефон/факс: +7 (499) 999-82-83 / +7 (499) 999-82-22. Электронная почта: rostelecom@rt.ru

Раздел 2

Сведения о местоположении границ объекта

1. Система координат МСК-64 зона 3

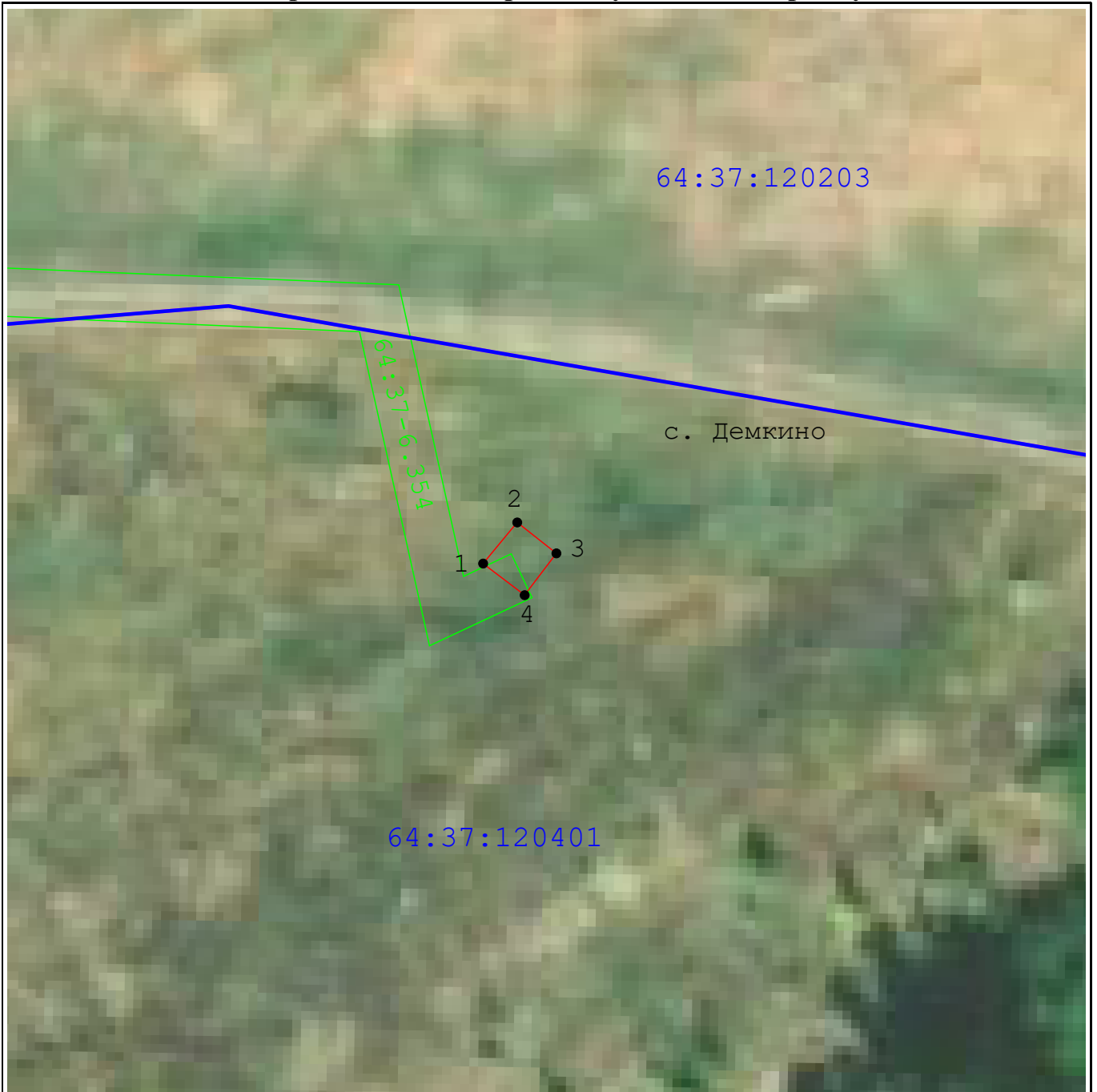
2. Сведения о характерных точках границ объекта

Обозначение характерных точек границ	Координаты, м		Метод определения координат характерной точки	Средняя квадратическая погрешность положения характерной точки (Mt), м	Описание обозначения точки на местности (при наличии)
	X	Y			
1	2	3	4	5	6
1	581 439,69	3 214 672,34	Аналитический метод	0,10	—
2	581 443,09	3 214 675,15		0,10	
3	581 440,53	3 214 678,39		0,10	
4	581 437,07	3 214 675,77		0,10	
1	581 439,69	3 214 672,34		0,10	

3. Сведения о характерных точках части (частей) границы объекта

1	2	3	4	5	6
—	—	—	—	—	—


Схема расположения границ публичного сервитута





Масштаб 1:500


Условные обозначения:

64:37:120401 - Обозначение кадастрового квартала


 - Существующая часть границы кадастрового квартала

 - Существующая часть границы ЗОУИТ (территориальной зоны)

 - Проектные границы публичного сервитута

 - Существующие границы земельных участков

 - Характерная точка границы публичного сервитута

 - Установленные границы административно-территориальных образований

Подпись _____

Дата _____

27 июля 2023 г.

Место для оттиска печати (при наличии) лица, составившего описание местоположения границ объекта

Прохождение границы		Описание прохождения границы
от точки	до точки	
1	2	3
—	—	—

ОПИСАНИЕ МЕСТОПОЛОЖЕНИЯ ГРАНИЦ ПУБЛИЧНОГО СЕРВИТУТА
Антенно-мачтовое сооружение связи объекта «Установка АМС БС в Саратовской области Российской Федерации по проекту «Устранение цифрового неравенства» (УЦН 2.0)»

(наименование объекта, местоположение границ которого описано (далее - объект))

Раздел 1

Сведения об объекте		
№ п/п	Характеристики объекта	Описание характеристик
1	2	3
1	Местоположение объекта	Саратовская область, Хвалынский р-н, Елшанское с/п, Еремкино с
2	Площадь объекта ± величина погрешности определения площади (P ± ΔP)	25 м ² ± 2 м ²
3	Иные характеристики объекта	Вид объекта реестра границ: Зона с особыми условиями использования территории Содержание ограничений использования объектов недвижимости в пределах зоны или территории: Публичный сервитут ПАО "Ростелеком" устанавливается для использования земель кадастровых кварталов (его части): 64:37:040701, расположенного по адресу: Саратовская область, Хвалынский муниципальный район, сельское поселение Елшанское, с. Еремкино, для размещения антенно-мачтового сооружения связи объекта «Установка АМС БС в Саратовской области Российской Федерации по проекту «Устранение цифрового неравенства» (УЦН 2.0)» на срок 49 (сорок девять) лет. Контактные данные: 115172, Российская Федерация, Москва, ул. Гончарная, д. 30, стр 1. Контактный телефон/факс: +7 (499) 999-82-83 / +7 (499) 999-82-22. Электронная почта: rostelecom@rt.ru

Раздел 2

Сведения о местоположении границ объекта

1. Система координат МСК-64 зона 3

2. Сведения о характерных точках границ объекта

Обозначение характерных точек границ	Координаты, м		Метод определения координат характерной точки	Средняя квадратическая погрешность положения характерной точки (Mt), м	Описание обозначения точки на местности (при наличии)
	X	Y			
1	2	3	4	5	6
1	621 475,36	3 216 300,77	Аналитический метод	0,10	—
2	621 475,36	3 216 305,77		0,10	
3	621 470,36	3 216 305,77		0,10	
4	621 470,36	3 216 300,77		0,10	
1	621 475,36	3 216 300,77		0,10	

3. Сведения о характерных точках части (частей) границы объекта

1	2	3	4	5	6
—	—	—	—	—	—


Сведения расположения границ публичного сервитута





Масштаб 1:600

Условные обозначения:

64:37:040701 - Обозначение кадастрового квартала

 - Существующая часть границы ЗОУИТ (территориальной зоны)

 - Проектные границы публичного сервитута

 - Характерная точка границы публичного сервитута

Подпись _____

Дата _____

27 июля 2023 г.

Место для оттиска печати (при наличии) лица, составившего описание местоположения границ объекта

Прохождение границы		Описание прохождения границы
от точки	до точки	
1	2	3
—	—	—

ОПИСАНИЕ МЕСТОПОЛОЖЕНИЯ ГРАНИЦ ПУБЛИЧНОГО СЕРВИТУТА
Антенно-мачтовое сооружение связи объекта «Установка АМС БС в Саратовской области Российской Федерации по проекту «Устранение цифрового неравенства» (УЦН 2.0)»

(наименование объекта, местоположение границ которого описано (далее - объект))

Раздел 1

Сведения об объекте		
№ п/п	Характеристики объекта	Описание характеристик
1	2	3
1	Местоположение объекта	Саратовская область, Хвалынский р-н, Елшанское с/п, Кулатка ж/д ст
2	Площадь объекта ± величина погрешности определения площади (Р ± ΔР)	25 м ² ± 2 м ²
3	Иные характеристики объекта	<p>Вид объекта реестра границ: Зона с особыми условиями использования территории</p> <p>Содержание ограничений использования объектов недвижимости в пределах зоны или территории: Публичный сервитут ПАО "Ростелеком" устанавливается для использования земель кадастровых кварталов (его части): 64:37:050601, расположенного по адресу: Саратовская область, Хвалынский муниципальный район, сельское поселение Елшанское, железнодорожная станция Кулатка, для размещения антенно-мачтового сооружения связи объекта «Установка АМС БС в Саратовской области Российской Федерации по проекту «Устранение цифрового неравенства» (УЦН 2.0)» на срок 49 (сорок девять) лет.</p> <p>Контактные данные: 115172, Российская Федерация, Москва, ул. Гончарная, д. 30, стр 1. Контактный телефон/факс: +7 (499) 999-82-83 / +7 (499) 999-82-22. Электронная почта: rostelecom@rt.ru</p>

Раздел 2

Сведения о местоположении границ объекта

1. Система координат МСК-64 зона 3

2. Сведения о характерных точках границ объекта

Обозначение характерных точек границ	Координаты, м		Метод определения координат характерной точки	Средняя квадратическая погрешность положения характерной точки (Mt), м	Описание обозначения точки на местности (при наличии)
	X	Y			
1	2	3	4	5	6
1	616 145,82	3 215 856,12	Аналитический метод	0,10	—
2	616 145,82	3 215 861,12		0,10	
3	616 140,82	3 215 861,12		0,10	
4	616 140,82	3 215 856,12		0,10	
1	616 145,82	3 215 856,12		0,10	

3. Сведения о характерных точках части (частей) границы объекта

1	2	3	4	5	6
—	—	—	—	—	—

Сведения расположения границ публичного сервитута



Масштаб 1:1 000

Условные обозначения:

- 64:37:050601 - Обозначение кадастровго квартала
- :050601:16 - Обозначение и кадастровый номер существующего земельного участка
- - Существующая часть границы кадастрового квартала
- - Существующая часть границы ЗОУИТ (территориальной зоны)
- - Проектные границы публичного сервитута
- - Существующие границы земельных участков
- - Характерная точка границы публичного сервитута

Подпись _____ Дата _____ 27 июля 2023 г.

Место для оттиска печати (при наличии) лица, составившего описание местоположения границ объекта

Прохождение границы		Описание прохождения границы
от точки	до точки	
1	2	3
—	—	—

ОПИСАНИЕ МЕСТОПОЛОЖЕНИЯ ГРАНИЦ ПУБЛИЧНОГО СЕРВИТУТА
Антенно-мачтовое сооружение связи объекта «Установка АМС БС в Саратовской области Российской Федерации по проекту «Устранение цифрового неравенства» (УЦН 2.0)»

(наименование объекта, местоположение границ которого описано (далее - объект))

Раздел 1

Сведения об объекте		
№ п/п	Характеристики объекта	Описание характеристик
1	2	3
1	Местоположение объекта	Саратовская область, Хвалынский р-н, город Хвалынский пгт, Подлесное с
2	Площадь объекта ± величина погрешности определения площади (P ± ΔP)	25 м ² ± 2 м ²
3	Иные характеристики объекта	Вид объекта реестра границ: Зона с особыми условиями использования территории Содержание ограничений использования объектов недвижимости в пределах зоны или территории: Публичный сервитут ПАО "Ростелеком" устанавливается для использования земель кадастровых кварталов (его части): 64:37:070801, расположенного по адресу: Саратовская область, Хвалынский муниципальный район, городское поселение город Хвалынский, с. Подлесное, для размещения антенно-мачтового сооружения связи объекта «Установка АМС БС в Саратовской области Российской Федерации по проекту «Устранение цифрового неравенства» (УЦН 2.0)» на срок 49 (сорок девять) лет. Контактные данные: 115172, Российская Федерация, Москва, ул. Гончарная, д. 30, стр 1. Контактный телефон/факс: +7 (499) 999-82-83 / +7 (499) 999-82-22. Электронная почта: rostelecom@rt.ru

Раздел 2

Сведения о местоположении границ объекта

1. Система координат МСК-64 зона 3

2. Сведения о характерных точках границ объекта

Обозначение характерных точек границ	Координаты, м		Метод определения координат характерной точки	Средняя квадратическая погрешность положения характерной точки (Mt), м	Описание обозначения точки на местности (при наличии)
	X	Y			
1	2	3	4	5	6
1	596 548,39	3 232 955,40	Аналитический метод	0,10	—
2	596 548,39	3 232 960,40		0,10	
3	596 543,39	3 232 960,40		0,10	
4	596 543,39	3 232 955,40		0,10	
1	596 548,39	3 232 955,40		0,10	

3. Сведения о характерных точках части (частей) границы объекта

1	2	3	4	5	6
—	—	—	—	—	—

Сведения расположения границ публичного сервитута



Масштаб 1:700

Условные обозначения:

- 64:37:070801 - Обозначение кадастровго квартала
- :070801:84 - Обозначение и кадастровый номер существующего земельного участка
- - Существующая часть границы ЗОУИТ (территориальной зоны)
- - Проектные границы публичного сервитута
- - Существующие границы земельных участков
- - Характерная точка границы публичного сервитута

Подпись _____

Дата _____

27 июля 2023 г.

Место для оттиска печати (при наличии) лица, составившего описание местоположения границ объекта

Прохождение границы		Описание прохождения границы
от точки	до точки	
1	2	3
—	—	—

ОПИСАНИЕ МЕСТОПОЛОЖЕНИЯ ГРАНИЦ ПУБЛИЧНОГО СЕРВИТУТА
Антенно-мачтовое сооружение связи объекта «Установка АМС БС в Саратовской области Российской Федерации по проекту «Устранение цифрового неравенства» (УЦН 2.0)»

(наименование объекта, местоположение границ которого описано (далее - объект))

Раздел 1

Сведения об объекте		
№ п/п	Характеристики объекта	Описание характеристик
1	2	3
1	Местоположение объекта	Саратовская область, Хвалынский р-н, Елшанское с/п, Поповка с
2	Площадь объекта ± величина погрешности определения площади ($P \pm \Delta P$)	$25 \text{ м}^2 \pm 2 \text{ м}^2$
3	Иные характеристики объекта	Вид объекта реестра границ: Зона с особыми условиями использования территории Содержание ограничений использования объектов недвижимости в пределах зоны или территории: Публичный сервитут ПАО "Ростелком" устанавливается для использования земель кадастровых кварталов (его части): 64:37:050702, расположенного по адресу: Саратовская область, Хвалынский муниципальный район, сельское поселение Елшанское, с. Поповка, для размещения антенно-мачтового сооружения связи объекта «Установка АМС БС в Саратовской области Российской Федерации по проекту «Устранение цифрового неравенства» (УЦН 2.0)» на срок 49 (сорок девять) лет. Контактные данные: 115172, Российская Федерация, Москва, ул. Гончарная, д. 30, стр 1. Контактный телефон/факс: +7 (499) 999-82-83 / +7 (499) 999-82-22. Электронная почта: rostelecom@rt.ru

Раздел 2

Сведения о местоположении границ объекта

1. Система координат МСК-64 зона 3

2. Сведения о характерных точках границ объекта

Обозначение характерных точек границ	Координаты, м		Метод определения координат характерной точки	Средняя квадратическая погрешность положения характерной точки (Mt), м	Описание обозначения точки на местности (при наличии)
	X	Y			
1	2	3	4	5	6
1	616 550,67	3 217 984,60	Аналитический метод	0,10	—
2	616 550,67	3 217 989,60		0,10	
3	616 545,67	3 217 989,60		0,10	
4	616 545,67	3 217 984,60		0,10	
1	616 550,67	3 217 984,60		0,10	

3. Сведения о характерных точках части (частей) границы объекта

1	2	3	4	5	6
—	—	—	—	—	—

Сведения расположения границ публичного сервитута



Масштаб 1:700

Условные обозначения:

- 64:37:050702 - Обозначение кадастрового квартала
- :050702:219 - Обозначение и кадастровый номер существующего земельного участка
- - Существующая часть границы кадастрового квартала
- - Существующая часть границы ЗОУИТ (территориальной зоны)
- - Проектные границы публичного сервитута
- - Существующие границы земельных участков
- - Характерная точка границы публичного сервитута
- - Установленные границы административно-территориальных образований

Подпись _____

Дата _____

27 июля 2023 г.

Место для оттиска печати (при наличии) лица, составившего описание местоположения границ объекта

Прохождение границы		Описание прохождения границы
от точки	до точки	
1	2	3
—	—	—

ОПИСАНИЕ МЕСТОПОЛОЖЕНИЯ ГРАНИЦ ПУБЛИЧНОГО СЕРВИТУТА
Антенно-мачтовое сооружение связи объекта «Установка АМС БС в Саратовской области Российской Федерации по проекту «Устранение цифрового неравенства» (УЦН 2.0)»

(наименование объекта, местоположение границ которого описано (далее - объект))

Раздел 1

Сведения об объекте		
№ п/п	Характеристики объекта	Описание характеристик
1	2	3
1	Местоположение объекта	Саратовская область, Хвалынский р-н, Елшанске с/п, Старая Лебежайка с
2	Площадь объекта ± величина погрешности определения площади ($P \pm \Delta P$)	$25 \text{ м}^2 \pm 2 \text{ м}^2$
3	Иные характеристики объекта	Вид объекта реестра границ: Зона с особыми условиями использования территории Содержание ограничений использования объектов недвижимости в пределах зоны или территории: Публичный сервитут ПАО "Ростелком" устанавливается для использования земель кадастровых кварталов (его части): 64:37:040401, расположенного по адресу: Саратовская область, Хвалынский муниципальный район, сельское поселение Елшанское, с. Старая Лебежайка, для размещения антенно-мачтового сооружения связи объекта «Установка АМС БС в Саратовской области Российской Федерации по проекту «Устранение цифрового неравенства» (УЦН 2.0)» на срок 49 (сорок девять) лет. Контактные данные: 115172, Российская Федерация, Москва, ул. Гончарная, д. 30, стр 1. Контактный телефон/факс: +7 (499) 999-82-83 / +7 (499) 999-82-22. Электронная почта: rostelecom@rt.ru

Раздел 2

Сведения о местоположении границ объекта

1. Система координат МСК-64 зона 3

2. Сведения о характерных точках границ объекта

Обозначение характерных точек границ	Координаты, м		Метод определения координат характерной точки	Средняя квадратическая погрешность положения характерной точки (Mt), м	Описание обозначения точки на местности (при наличии)
	X	Y			
1	2	3	4	5	6
1	625 994,96	3 220 030,04	Аналитический метод	0,10	—
2	625 994,96	3 220 035,04		0,10	
3	625 989,96	3 220 035,04		0,10	
4	625 989,96	3 220 030,04		0,10	
1	625 994,96	3 220 030,04		0,10	

3. Сведения о характерных точках части (частей) границы объекта






1	2	3	4	5	6
—	—	—	—	—	—

Сведения расположения границ публичного сервитута



Масштаб 1:500

Условные обозначения:

- 64:37:040401 - Обозначение кадастровго квартала
-  - Существующая часть границы кадастрового квартала
-  - Существующая часть границы ЗОУИТ (территориальной зоны)
-  - Проектные границы публичного сервитута
-  - Существующие границы земельных участков
-  - Характерная точка границы публичного сервитута

Подпись _____

Дата _____

27 июля 2023 г.

Место для оттиска печати (при наличии) лица, составившего описание местоположения границ объекта

Прохождение границы		Описание прохождения границы
от точки	до точки	
1	2	3
—	—	—

ОПИСАНИЕ МЕСТОПОЛОЖЕНИЯ ГРАНИЦ ПУБЛИЧНОГО СЕРВИТУТА
Антенно-мачтовое сооружение связи объекта «Установка АМС БС в Саратовской области Российской Федерации по проекту «Устранение цифрового неравенства» (УЦН 2.0)»

(наименование объекта, местоположение границ которого описано (далее - объект))

Раздел 1

Сведения об объекте		
№ п/п	Характеристики объекта	Описание характеристик
1	2	3
1	Местоположение объекта	Саратовская область, Хвалынский р-н, Алексеевское с/п, Старая Яблонка с
2	Площадь объекта ± величина погрешности определения площади (P ± ΔP)	25 м ² ± 2 м ²
3	Иные характеристики объекта	Вид объекта реестра границ: Зона с особыми условиями использования территории Содержание ограничений использования объектов недвижимости в пределах зоны или территории: Публичный сервитут ПАО "Ростелком" устанавливается для использования земель кадастровых кварталов (его части): 64:37:140401, расположенного по адресу: Саратовская область, Хвалынский муниципальный район, сельское поселение Алексеевское, с. Старая Яблонка, для размещения антенно-мачтового сооружения связи объекта «Установка АМС БС в Саратовской области Российской Федерации по проекту «Устранение цифрового неравенства» (УЦН 2.0)» на срок 49 (сорок девять) лет. Контактные данные: 115172, Российская Федерация, Москва, ул. Гончарная, д. 30, стр 1. Контактный телефон/факс: +7 (499) 999-82-83 / +7 (499) 999-82-22. Электронная почта: rostelecom@rt.ru

Раздел 2

Сведения о местоположении границ объекта

1. Система координат МСК-64 зона 3


2. Сведения о характерных точках границ объекта

Обозначение характерных точек границ	Координаты, м		Метод определения координат характерной точки	Средняя квадратическая погрешность положения характерной точки (Mt), м	Описание обозначения точки на местности (при наличии)
	X	Y			
1	2	3	4	5	6
1	592 183,07	3 232 513,40	Аналитический метод	0,10	—
4	592 183,07	3 232 518,40		0,10	
3	592 178,07	3 232 518,40		0,10	
2	592 178,07	3 232 513,40		0,10	
1	592 183,07	3 232 513,40		0,10	

3. Сведения о характерных точках части (частей) границы объекта

1	2	3	4	5	6
—	—	—	—	—	—


Сведения расположения границ публичного сервитута





Масштаб 1:600


Условные обозначения:


64:37:140401 - Обозначение кадастрового квартала

 - Существующая часть границы ЗОУИТ (территориальной зоны)

 :0111009:126 - Обозначение и кадастровый номер существующего земельного участка

 - Проектные границы публичного сервитута

 - Существующие границы земельных участков

 - Характерная точка границы публичного сервитута

Подпись _____

Дата _____

28 июля 2023 г.

Место для оттиска печати (при наличии) лица, составившего описание местоположения границ объекта

Прохождение границы		Описание прохождения границы
от точки	до точки	
1	2	3
—	—	—

ОПИСАНИЕ МЕСТОПОЛОЖЕНИЯ ГРАНИЦ ПУБЛИЧНОГО СЕРВИТУТА
Антенно-мачтовое сооружение связи объекта «Установка АМС БС в Саратовской области Российской Федерации по проекту «Устранение цифрового неравенства» (УЦН 2.0)»

(наименование объекта, местоположение границ которого описано (далее - объект))

Раздел 1

Сведения об объекте		
№ п/п	Характеристики объекта	Описание характеристик
1	2	3
1	Местоположение объекта	Саратовская область, Хвалынский р-н, Сосново-Мазинское с/п, Ульянино с
2	Площадь объекта ± величина погрешности определения площади (P ± ΔP)	25 м ² ± 2 м ²
3	Иные характеристики объекта	Вид объекта реестра границ: Зона с особыми условиями использования территории Содержание ограничений использования объектов недвижимости в пределах зоны или территории: Публичный сервитут ПАО "Ростелком" устанавливается для использования земель кадастровых кварталов (его части): 64:37:110201, расположенного по адресу: Саратовская область, Хвалынский муниципальный район, сельское поселение Сосново-Мазинское, с. Ульянино, для размещения антенно-мачтового сооружения связи объекта «Установка АМС БС в Саратовской области Российской Федерации по проекту «Устранение цифрового неравенства» (УЦН 2.0)» на срок 49 (сорок девять) лет. Контактные данные: 115172, Российская Федерация, Москва, ул. Гончарная, д. 30, стр 1. Контактный телефон/факс: +7 (499) 999-82-83 / +7 (499) 999-82-22. Электронная почта: rostelecom@rt.ru

Раздел 2

Сведения о местоположении границ объекта

1. Система координат МСК-64 зона 3

2. Сведения о характерных точках границ объекта

Обозначение характерных точек границ	Координаты, м		Метод определения координат характерной точки	Средняя квадратическая погрешность положения характерной точки (Mt), м	Описание обозначения точки на местности (при наличии)
	X	Y			
1	2	3	4	5	6
1	597 594,27	3 222 590,97	Аналитический метод	0,10	—
2	597 594,27	3 222 595,97		0,10	
3	597 589,27	3 222 595,97		0,10	
4	597 589,27	3 222 590,97		0,10	
1	597 594,27	3 222 590,97		0,10	

3. Сведения о характерных точках части (частей) границы объекта





1	2	3	4	5	6
—	—	—	—	—	—

Схема расположения границ публичного сервитута



Масштаб 1:700

Условные обозначения:

- 64:37:110201 - Обозначение кадастрового квартала
- :110201:119 - Обозначение и кадастровый номер существующего земельного участка
-  - Существующая часть границы ЗОУИТ (территориальной зоны)
-  - Проектные границы публичного сервитута
-  - Существующие границы земельных участков
-  - Характерная точка границы публичного сервитута

Подпись _____ Дата 28 июля 2023 г.

Место для оттиска печати (при наличии) лица, составившего описание местоположения границ объекта

Прохождение границы		Описание прохождения границы
от точки	до точки	
1	2	3
—	—	—

ОПИСАНИЕ МЕСТОПОЛОЖЕНИЯ ГРАНИЦ ПУБЛИЧНОГО СЕРВИТУТА
Антенно-мачтовое сооружение связи объекта «Установка АМС БС в Саратовской области Российской Федерации по проекту «Устранение цифрового неравенства» (УЦН 2.0)»

(наименование объекта, местоположение границ которого описано (далее - объект))

Раздел 1

Сведения об объекте		
№ п/п	Характеристики объекта	Описание характеристик
1	2	3
1	Местоположение объекта	Саратовская область, Базарно-Карабулакский р-н, Свободинское пгт, Степная Нееловка с
2	Площадь объекта ± величина погрешности определения площади (Р ± ΔР)	25 м ² ± 2 м ²
3	Иные характеристики объекта	<p>Вид объекта реестра границ: Зона с особыми условиями использования территории</p> <p>Содержание ограничений использования объектов недвижимости в пределах зоны или территории: Публичный сервитут ПАО "Ростелком" устанавливается для использования земель кадастровых кварталов (его части): 64:04:130201, расположенного по адресу: Саратовская область, Базарно-Карабулакский муниципальный район, городское поселение Свободинское, с. Степная Нееловка, для размещения антенно-мачтового сооружения связи объекта «Установка АМС БС в Саратовской области Российской Федерации по проекту «Устранение цифрового неравенства» (УЦН 2.0)» на срок 49 (сорок девять) лет.</p> <p>Контактные данные: 115172, Российская Федерация, Москва, ул. Гончарная, д. 30, стр 1. Контактный телефон/факс: +7 (499) 999-82-83 / +7 (499) 999-82-22. Электронная почта: rostelecom@rt.ru</p>

Раздел 2

Сведения о местоположении границ объекта

1. Система координат МСК-64 зона 2

2. Сведения о характерных точках границ объекта

Обозначение характерных точек границ	Координаты, м		Метод определения координат характерной точки	Средняя квадратическая погрешность положения характерной точки (Mt), м	Описание обозначения точки на местности (при наличии)
	X	Y			
1	2	3	4	5	6
1	586 730,72	2 325 588,75	Аналитический метод	0,10	—
2	586 734,08	2 325 592,45		0,10	
3	586 730,38	2 325 595,81		0,10	
4	586 727,02	2 325 592,11		0,10	
1	586 730,72	2 325 588,75		0,10	

3. Сведения о характерных точках части (частей) границы объекта

1	2	3	4	5	6
—	—	—	—	—	—

Схема расположения границ публичного сервитута



Масштаб 1:700

Условные обозначения:

- 64:04:130201 - Обозначение кадастровго квартала
- :130201:340 - Обозначение и кадастровый номер существующего земельного участка
- Существующая часть границы ЗОУИТ (территориальной зоны)
- Проектные границы публичного сервитута
- Существующие границы земельных участков
- Характерная точка границы публичного сервитута

Подпись _____

Дата _____

28 июля 2023 г.

Место для оттиска печати (при наличии) лица, составившего описание местоположения границ объекта

Прохождение границы		Описание прохождения границы
от точки	до точки	
1	2	3
—	—	—

ОПИСАНИЕ МЕСТОПОЛОЖЕНИЯ ГРАНИЦ ПУБЛИЧНОГО СЕРВИТУТА
Антенно-мачтовое сооружение связи объекта «Установка АМС БС в Саратовской области Российской Федерации по проекту «Устранение цифрового неравенства» (УЦН 2.0)»

(наименование объекта, местоположение границ которого описано (далее - объект))

Раздел 1

Сведения об объекте		
№ п/п	Характеристики объекта	Описание характеристик
1	2	3
1	Местоположение объекта	Саратовская область, Ершовский р-н, Перекопновское с/п, Александрия с
2	Площадь объекта ± величина погрешности определения площади (P ± ΔP)	25 м ² ± 2 м ²
3	Иные характеристики объекта	Вид объекта реестра границ: Зона с особыми условиями использования территории Содержание ограничений использования объектов недвижимости в пределах зоны или территории: Публичный сервитут ПАО "Ростелком" устанавливается для использования земель кадастровых кварталов (его части): 64:13:020601, расположенного по адресу: Саратовская область, Ершовский муниципальный район, сельское поселение Перекопновское, с.Александрия, для размещения антенно-мачтового сооружения связи объекта «Установка АМС БС в Саратовской области Российской Федерации по проекту «Устранение цифрового неравенства» (УЦН 2.0)» на срок 49 (сорок девять) лет. Контактные данные: 115172, Российская Федерация, Москва, ул. Гончарная, д. 30, стр 1. Контактный телефон/факс: +7 (499) 999-82-83 / +7 (499) 999-82-22. Электронная почта: rostelecom@rt.ru

Раздел 2

Сведения о местоположении границ объекта

1. Система координат МСК-64 зона 3

2. Сведения о характерных точках границ объекта

Обозначение характерных точек границ	Координаты, м		Метод определения координат характерной точки	Средняя квадратическая погрешность положения характерной точки (Mt), м	Описание обозначения точки на местности (при наличии)
	X	Y			
1	2	3	4	5	6
1	448 070,14	3 232 191,39	Аналитический метод	0,10	—
2	448 074,64	3 232 193,56		0,10	
3	448 072,46	3 232 198,07		0,10	
4	448 067,96	3 232 195,89		0,10	
1	448 070,14	3 232 191,39		0,10	

3. Сведения о характерных точках части (частей) границы объекта

1	2	3	4	5	6
—	—	—	—	—	—


Сведения расположения границ публичного сервитута





Масштаб 1:500

Условные обозначения:

64:13:020601 - Обозначение кадастрового квартала

 - Существующая часть границы ЗОУИТ (территориальной зоны)

 - Проектные границы публичного сервитута

 - Характерная точка границы публичного сервитута

Подпись _____

Дата _____

27 июля 2023 г.

Место для оттиска печати (при наличии) лица, составившего описание местоположения границ объекта

Прохождение границы		Описание прохождения границы
от точки	до точки	
1	2	3
—	—	—

ОПИСАНИЕ МЕСТОПОЛОЖЕНИЯ ГРАНИЦ ПУБЛИЧНОГО СЕРВИТУТА
Антенно-мачтовое сооружение связи объекта «Установка АМС БС в Саратовской области Российской Федерации по проекту «Устранение цифрового неравенства» (УЦН 2.0)»

(наименование объекта, местоположение границ которого описано (далее - объект))

Раздел 1

Сведения об объекте		
№ п/п	Характеристики объекта	Описание характеристик
1	2	3
1	Местоположение объекта	Саратовская область, Ершовский р-н, Декабристское с/п, Большеузенка с
2	Площадь объекта ± величина погрешности определения площади ($P \pm \Delta P$)	$25 \text{ м}^2 \pm 2 \text{ м}^2$
3	Иные характеристики объекта	Вид объекта реестра границ: Зона с особыми условиями использования территории Содержание ограничений использования объектов недвижимости в пределах зоны или территории: Публичный сервитут ПАО "Ростелком" устанавливается для использования земель кадастровых кварталов (его части): 64:13:210401, расположенного по адресу: Саратовская область, Ершовский муниципальный район, сельское поселение Декабристское, с. Большеузенка, для размещения антенно-мачтового сооружения связи объекта «Установка АМС БС в Саратовской области Российской Федерации по проекту «Устранение цифрового неравенства» (УЦН 2.0)» на срок 49 (сорок девять) лет. Контактные данные: 115172, Российская Федерация, Москва, ул. Гончарная, д. 30, стр 1. Контактный телефон/факс: +7 (499) 999-82-83 / +7 (499) 999-82-22. Электронная почта: rostelecom@rt.ru

Раздел 2

Сведения о местоположении границ объекта

1. Система координат МСК-64 зона 3

2. Сведения о характерных точках границ объекта

Обозначение характерных точек границ	Координаты, м		Метод определения координат характерной точки	Средняя квадратическая погрешность положения характерной точки (Mt), м	Описание обозначения точки на местности (при наличии)
	X	Y			
1	2	3	4	5	6
1	477 580,77	3 261 938,59	Аналитический метод	0,10	—
2	477 580,74	3 261 943,59		0,10	
3	477 575,74	3 261 943,56		0,10	
4	477 575,77	3 261 938,56		0,10	
1	477 580,77	3 261 938,59		0,10	

3. Сведения о характерных точках части (частей) границы объекта

1	2	3	4	5	6
—	—	—	—	—	—


Схема расположения границ публичного сервитута





Масштаб 1:700


Условные обозначения:

64:13:210401 - Обозначение кадастрового квартала

 - Существующая часть границы ЗОУИТ (территориальной зоны)

 - Проектные границы публичного сервитута

 - Существующие границы земельных участков

 - Характерная точка границы публичного сервитута

Подпись _____ Дата _____ 27 июля 2023 г.

Место для оттиска печати (при наличии) лица, составившего описание местоположения границ объекта

Прохождение границы		Описание прохождения границы
от точки	до точки	
1	2	3
—	—	—

ОПИСАНИЕ МЕСТОПОЛОЖЕНИЯ ГРАНИЦ ПУБЛИЧНОГО СЕРВИТУТА
Антенно-мачтовое сооружение связи объекта «Установка АМС БС в Саратовской области Российской Федерации по проекту «Устранение цифрового неравенства» (УЦН 2.0)»

(наименование объекта, местоположение границ которого описано (далее - объект))

Раздел 1

Сведения об объекте		
№ п/п	Характеристики объекта	Описание характеристик
1	2	3
1	Местоположение объекта	Саратовская область, Ершовский р-н, Новосельское с/п, Каменная Сарма с
2	Площадь объекта ± величина погрешности определения площади (P ± ΔP)	25 м ² ± 2 м ²
3	Иные характеристики объекта	Вид объекта реестра границ: Зона с особыми условиями использования территории Содержание ограничений использования объектов недвижимости в пределах зоны или территории: Публичный сервитут ПАО "Ростелком" устанавливается для использования земель кадастровых кварталов (его части): 64:13:140201, расположенного по адресу: Саратовская область, Ершовский муниципальный район, сельское поселение Новосельское, с. Каменная Сарма, для размещения антенно-мачтового сооружения связи объекта «Установка АМС БС в Саратовской области Российской Федерации по проекту «Устранение цифрового неравенства» (УЦН 2.0)» на срок 49 (сорок девять) лет. Контактные данные: 115172, Российская Федерация, Москва, ул. Гончарная, д. 30, стр 1. Контактный телефон/факс: +7 (499) 999-82-83 / +7 (499) 999-82-22. Электронная почта: rostelecom@rt.ru

Раздел 2

Сведения о местоположении границ объекта

1. Система координат МСК-64 зона 3

2. Сведения о характерных точках границ объекта

Обозначение характерных точек границ	Координаты, м		Метод определения координат характерной точки	Средняя квадратическая погрешность положения характерной точки (Mt), м	Описание обозначения точки на местности (при наличии)
	X	Y			
1	2	3	4	5	6
1	504 975,47	3 235 642,94	Аналитический метод	0,10	—
2	504 974,68	3 235 647,87		0,10	
3	504 969,79	3 235 647,08		0,10	
4	504 970,59	3 235 642,15		0,10	
1	504 975,47	3 235 642,94		0,10	

3. Сведения о характерных точках части (частей) границы объекта





1	2	3	4	5	6
—	—	—	—	—	—

Схема расположения границ публичного сервитута



Масштаб 1:600

Условные обозначения:

- 64:13:140201 - Обозначение кадастровго квартала
- :140201:206 - Обозначение и кадастровый номер существующего земельного участка
-  - Существующая часть границы ЗОУИТ (территориальной зоны)
-  - Проектные границы публичного сервитута
-  - Существующие границы земельных участков
-  - Характерная точка границы публичного сервитута

Подпись _____

Дата _____

27 июля 2023 г.

Место для оттиска печати (при наличии) лица, составившего описание местоположения границ объекта

Прохождение границы		Описание прохождения границы
от точки	до точки	
1	2	3
—	—	—

ОПИСАНИЕ МЕСТОПОЛОЖЕНИЯ ГРАНИЦ ПУБЛИЧНОГО СЕРВИТУТА
Антенно-мачтовое сооружение связи объекта «Установка АМС БС в Саратовской области Российской Федерации по проекту «Устранение цифрового неравенства» (УЦН 2.0)»

(наименование объекта, местоположение границ которого описано (далее - объект))

Раздел 1

Сведения об объекте		
№ п/п	Характеристики объекта	Описание характеристик
1	2	3
1	Местоположение объекта	Саратовская область, Ершовский р-н, Миусское с/п, Ковелинка с
2	Площадь объекта ± величина погрешности определения площади (P ± ΔP)	25 м ² ± 2 м ²
3	Иные характеристики объекта	<p>Вид объекта реестра границ: Зона с особыми условиями использования территории</p> <p>Вид объекта по документу: Публичный сервитут ПАО «Ростелеком» для размещения антенно-мачтового сооружения связи объекта «Установка АМС БС в Саратовской области Российской Федерации по проекту «Устранение цифрового неравенства» (УЦН 2.0)»</p> <p>Содержание ограничений использования объектов недвижимости в пределах зоны или территории: Публичный сервитут ПАО "Ростелеком" устанавливается для использования земель кадастровых кварталов (его части): 64:13:260202, расположенного по адресу: Саратовская область, Ершовский муниципальный район, сельское поселение Миусское, с.Ковелинка, для размещения антенно-мачтового сооружения связи объекта «Установка АМС БС в Саратовской области Российской Федерации по проекту «Устранение цифрового неравенства» (УЦН 2.0)» на срок 49 (сорок девять) лет.</p> <p>Контактные данные: 115172, Российская Федерация, Москва, ул. Гончарная, д. 30, стр 1. Контактный телефон/факс: +7 (499) 999-82-83 / +7 (499) 999-82-22. Электронная почта: rostelecom@rt.ru</p>

Раздел 2

Сведения о местоположении границ объекта

1. Система координат МСК-64 зона 3

2. Сведения о характерных точках границ объекта

Обозначение характерных точек границ	Координаты, м		Метод определения координат характерной точки	Средняя квадратическая погрешность положения характерной точки (Mt), м	Описание обозначения точки на местности (при наличии)
	X	Y			
1	2	3	4	5	6
1	495 137,08	3 216 346,13	Аналитический метод	0,10	—
2	495 137,98	3 216 351,04		0,10	
3	495 133,06	3 216 351,94		0,10	
4	495 132,16	3 216 347,02		0,10	
1	495 137,08	3 216 346,13		0,10	

3. Сведения о характерных точках части (частей) границы объекта




1	2	3	4	5	6
—	—	—	—	—	—

Схема расположения границ публичного сервитута



Масштаб 1:700

Условные обозначения:

- 56:35:0111010 - Обозначение кадастровго квартала
-  - Существующая часть границы ЗОУИТ (территориальной зоны)
-  - Проектные границы публичного сервитута
-  - Характерная точка границы публичного сервитута
- 64:13:260202 - Обозначение кадастровго квартала

Подпись _____ Дата _____ 31 июля 2023 г.

Место для оттиска печати (при наличии) лица, составившего описание местоположения границ объекта

Прохождение границы		Описание прохождения границы
от точки	до точки	
1	2	3
—	—	—

ОПИСАНИЕ МЕСТОПОЛОЖЕНИЯ ГРАНИЦ ПУБЛИЧНОГО СЕРВИТУТА
Антенно-мачтовое сооружение связи объекта «Установка АМС БС в Саратовской области Российской Федерации по проекту «Устранение цифрового неравенства» (УЦН 2.0)»

(наименование объекта, местоположение границ которого описано (далее - объект))

Раздел 1

Сведения об объекте		
№ п/п	Характеристики объекта	Описание характеристик
1	2	3
1	Местоположение объекта	Саратовская область, Ершовский р-н, Новосельское с/п, Михайло-Вербовка п
2	Площадь объекта ± величина погрешности определения площади (P ± ΔP)	25 м ² ± 2 м ²
3	Иные характеристики объекта	Вид объекта реестра границ: Зона с особыми условиями использования территории Содержание ограничений использования объектов недвижимости в пределах зоны или территории: Публичный сервитут ПАО "Ростелком" устанавливается для использования земель кадастровых кварталов (его части): 64:13:090401, расположенного по адресу: Саратовская область, Ершовский муниципальный район, сельское поселение Новосельское, п. Михайло-Вербовка, для размещения антенно-мачтового сооружения связи объекта «Установка АМС БС в Саратовской области Российской Федерации по проекту «Устранение цифрового неравенства» (УЦН 2.0)» на срок 49 (сорок девять) лет. Контактные данные: 115172, Российская Федерация, Москва, ул. Гончарная, д. 30, стр 1. Контактный телефон/факс: +7 (499) 999-82-83 / +7 (499) 999-82-22. Электронная почта: rostelecom@rt.ru

Раздел 2

Сведения о местоположении границ объекта

1. Система координат МСК-64 зона 3

2. Сведения о характерных точках границ объекта

Обозначение характерных точек границ	Координаты, м		Метод определения координат характерной точки	Средняя квадратическая погрешность положения характерной точки (Mt), м	Описание обозначения точки на местности (при наличии)
	X	Y			
1	2	3	4	5	6
1	512 042,27	3 244 616,53	Аналитический метод	0,10	—
2	512 044,74	3 244 620,87		0,10	
3	512 040,40	3 244 623,35		0,10	
4	512 037,93	3 244 619,01		0,10	
1	512 042,27	3 244 616,53		0,10	

3. Сведения о характерных точках части (частей) границы объекта





1	2	3	4	5	6
—	—	—	—	—	—

Схема расположения границ публичного сервитута



Масштаб 1:600

Условные обозначения:

- 64:13:090401 - Обозначение кадастрового квартала
- 090401:184 - Обозначение и кадастровый номер существующего земельного участка
-  - Существующая часть границы ЗОУИТ (территориальной зоны)
-  - Проектные границы публичного сервитута
-  - Существующие границы земельных участков
-  - Характерная точка границы публичного сервитута

Подпись _____

Дата _____

27 июля 2023 г.

Место для оттиска печати (при наличии) лица, составившего описание местоположения границ объекта

Прохождение границы		Описание прохождения границы
от точки	до точки	
1	2	3
—	—	—

ОПИСАНИЕ МЕСТОПОЛОЖЕНИЯ ГРАНИЦ ПУБЛИЧНОГО СЕРВИТУТА
Антенно-мачтовое сооружения связи объекта «Установка АМС БС в Саратовской области Российской Федерации по проекту «Устранение цифрового неравенства» (УЦН 2.0)»

(наименование объекта, местоположение границ которого описано (далее - объект))

Раздел 1

Сведения об объекте		
№ п/п	Характеристики объекта	Описание характеристик
1	2	3
1	Местоположение объекта	Саратовская область, Ершовский р-н, Новорепинское с/п, Новая Слободка с
2	Площадь объекта ± величина погрешности определения площади (P ± ΔP)	25 м ² ± 2 м ²
3	Иные характеристики объекта	Вид объекта реестра границ: Зона с особыми условиями использования территории Содержание ограничений использования объектов недвижимости в пределах зоны или территории: Публичный сервитут ПАО "Ростелком" устанавливается для использования земель кадастровых кварталов (его части): 64:13:130502, расположенного по адресу: Саратовская область, Ершовский муниципальный район, сельское поселение Новорепинское, с. Новая Слободка, для размещения антенно-мачтового сооружения связи объекта «Установка АМС БС в Саратовской области Российской Федерации по проекту «Устранение цифрового неравенства» (УЦН 2.0)» на срок 49 (сорок девять) лет. Контактные данные: 115172, Российская Федерация, Москва, ул. Гончарная, д. 30, стр 1. Контактный телефон/факс: +7 (499) 999-82-83 / +7 (499) 999-82-22. Электронная почта: rostelecom@rt.ru

Раздел 2

Сведения о местоположении границ объекта

1. Система координат МСК-64 зона 3

2. Сведения о характерных точках границ объекта

Обозначение характерных точек границ	Координаты, м		Метод определения координат характерной точки	Средняя квадратическая погрешность положения характерной точки (Mt), м	Описание обозначения точки на местности (при наличии)
	X	Y			
1	2	3	4	5	6
1	465 904,31	3 248 147,37	Геодезический метод	0,10	—
2	465 906,19	3 248 152,00		0,10	
3	465 901,56	3 248 153,88		0,10	
4	465 899,68	3 248 149,25		0,10	
1	465 904,31	3 248 147,37		0,10	

3. Сведения о характерных точках части (частей) границы объекта

1	2	3	4	5	6
—	—	—	—	—	—


Схема расположения границ публичного сервитута





Масштаб 1:900

Условные обозначения:

64:13:130502 - Обозначение кадастрового квартала

 - Существующая часть границы ЗОУИТ (территориальной зоны)

 - Проектные границы публичного сервитута

 - Характерная точка границы публичного сервитута

Подпись _____

Дата _____

27 июля 2023 г.

Место для оттиска печати (при наличии) лица, составившего описание местоположения границ объекта

Прохождение границы		Описание прохождения границы
от точки	до точки	
1	2	3
—	—	—

ОПИСАНИЕ МЕСТОПОЛОЖЕНИЯ ГРАНИЦ ПУБЛИЧНОГО СЕРВИТУТА
Антенно-мачтовое сооружение связи объекта «Установка АМС БС в Саратовской области Российской Федерации по проекту «Устранение цифрового неравенства» (УЦН 2.0)»

(наименование объекта, местоположение границ которого описано (далее - объект))

Раздел 1

Сведения об объекте		
№ п/п	Характеристики объекта	Описание характеристик
1	2	3
1	Местоположение объекта	Саратовская область, Самойловский р-н, Благовещенское с/п, Александровка с
2	Площадь объекта ± величина погрешности определения площади (P ± ΔP)	25 м ² ± 2 м ²
3	Иные характеристики объекта	Вид объекта реестра границ: Зона с особыми условиями использования территории Содержание ограничений использования объектов недвижимости в пределах зоны или территории: Публичный сервитут ПАО "Ростелком" устанавливается для использования земель кадастровых кварталов (его части): 64:31:300101, расположенного по адресу: Саратовская область, Самойловский муниципальный район, сельское поселение Благовещенское, с. Александровка, для размещения антенно-мачтового сооружения связи объекта «Установка АМС БС в Саратовской области Российской Федерации по проекту «Устранение цифрового неравенства» (УЦН 2.0)» на срок 49 (сорок девять) лет. Контактные данные: 115172, Российская Федерация, Москва, ул. Гончарная, д. 30, стр 1. Контактный телефон/факс: +7 (499) 999-82-83 / +7 (499) 999-82-22. Электронная почта: rostelecom@rt.ru

Раздел 2

Сведения о местоположении границ объекта

1. Система координат МСК-64 зона 1

2. Сведения о характерных точках границ объекта

Обозначение характерных точек границ	Координаты, м		Метод определения координат характерной точки	Средняя квадратическая погрешность положения характерной точки (Mt), м	Описание обозначения точки на местности (при наличии)
	X	Y			
1	2	3	4	5	6
1	469 812,98	1 369 731,92	Аналитический метод	0,10	—
2	469 811,80	1 369 736,77		0,10	
3	469 806,95	1 369 735,60		0,10	
4	469 808,12	1 369 730,76		0,10	
1	469 812,98	1 369 731,92		0,10	

3. Сведения о характерных точках части (частей) границы объекта





1	2	3	4	5	6
—	—	—	—	—	—

Схема расположения границ публичного сервитута



Масштаб 1:500

Условные обозначения:

- 64:31:300101 - Обозначение кадастрового квартала
-  - Существующая часть границы ЗОУИТ (территориальной зоны)
-  - Проектные границы публичного сервитута
-  - Существующие границы земельных участков
-  - Характерная точка границы публичного сервитута

Подпись _____

Дата _____

27 июля 2023 г.

Место для оттиска печати (при наличии) лица, составившего описание местоположения границ объекта

Прохождение границы		Описание прохождения границы
от точки	до точки	
1	2	3
—	—	—

ОПИСАНИЕ МЕСТОПОЛОЖЕНИЯ ГРАНИЦ ПУБЛИЧНОГО СЕРВИТУТА
Антенно-мачтовое сооружения связи объекта «Установка АМС БС в Саратовской области Российской Федерации по проекту «Устранение цифрового неравенства» (УЦН 2.0)»

(наименование объекта, местоположение границ которого описано (далее - объект))

Раздел 1

Сведения об объекте		
№ п/п	Характеристики объекта	Описание характеристик
1	2	3
1	Местоположение объекта	Саратовская область, Самойловский р-н, Святославское с/п, Еланский п
2	Площадь объекта ± величина погрешности определения площади (P ± ΔP)	25 м ² ± 2 м ²
3	Иные характеристики объекта	<p>Вид объекта реестра границ: Зона с особыми условиями использования территории</p> <p>Содержание ограничений использования объектов недвижимости в пределах зоны или территории: Публичный сервитут ПАО "Ростелком" устанавливается для использования земель кадастровых кварталов (его части): 64:31:190101, расположенного по адресу: Саратовская область, Самойловский муниципальный район, Святославское сельское поселение, п. Еланский, для размещения антенно-мачтового сооружения связи объекта «Установка АМС БС в Саратовской области Российской Федерации по проекту «Устранение цифрового неравенства» (УЦН 2.0)» на срок 49 (сорок девять) лет.</p> <p>Контактные данные: 115172, Российская Федерация, Москва, ул. Гончарная, д. 30, стр 1. Контактный телефон/факс: +7 (499) 999-82-83 / +7 (499) 999-82-22. Электронная почта: rostelecom@rt.ru</p>

Раздел 2

Сведения о местоположении границ объекта

1. Система координат МСК-64 зона 1

2. Сведения о характерных точках границ объекта

Обозначение характерных точек границ	Координаты, м		Метод определения координат характерной точки	Средняя квадратическая погрешность положения характерной точки (Mt), м	Описание обозначения точки на местности (при наличии)
	X	Y			
1	2	3	4	5	6
1	468 460,80	1 315 356,95	Аналитический метод	0,10	—
2	468 463,59	1 315 361,10		0,10	
3	468 459,45	1 315 363,89		0,10	
4	468 456,66	1 315 359,75		0,10	
1	468 460,80	1 315 356,95		0,10	

3. Сведения о характерных точках части (частей) границы объекта

1	2	3	4	5	6
—	—	—	—	—	—

Схема расположения границ публичного сервитута



Масштаб 1:700

Условные обозначения:

- 64:31:190101 - Обозначение кадастрового квартала
- :190101:59 - Обозначение и кадастровый номер существующего земельного участка
- Существующая часть границы ЗОУИТ (территориальной зоны)
- Проектные границы публичного сервитута
- Существующие границы земельных участков
- Характерная точка границы публичного сервитута

Подпись _____

Дата _____

27 июля 2023 г.

Место для оттиска печати (при наличии) лица, составившего описание местоположения границ объекта

Прохождение границы		Описание прохождения границы
от точки	до точки	
1	2	3
—	—	—

ОПИСАНИЕ МЕСТОПОЛОЖЕНИЯ ГРАНИЦ ПУБЛИЧНОГО СЕРВИТУТА
Антенно-мачтовое сооружение связи объекта «Установка АМС БС в Саратовской области Российской Федерации по проекту «Устранение цифрового неравенства» (УЦН 2.0)»

(наименование объекта, местоположение границ которого описано (далее - объект))

Раздел 1

Сведения об объекте		
№ п/п	Характеристики объекта	Описание характеристик
1	2	3
1	Местоположение объекта	Саратовская область, Самойловский р-н, Благовещенское с/п, Елизаветино д
2	Площадь объекта ± величина погрешности определения площади (Р ± ΔР)	25 м ² ± 2 м ²
3	Иные характеристики объекта	<p>Вид объекта реестра границ: Зона с особыми условиями использования территории</p> <p>Вид объекта по документу: Публичный сервитут ПАО «Ростелеком» для размещения антенно-мачтового сооружения связи объекта «Установка АМС БС в Саратовской области Российской Федерации по проекту «Устранение цифрового неравенства» (УЦН 2.0)»</p> <p>Содержание ограничений использования объектов недвижимости в пределах зоны или территории: Публичный сервитут ПАО "Ростелеком" устанавливается для использования земель кадастровых кварталов (его части): 64:17:190701, расположенного по адресу: Саратовская область, Самойловский муниципальный район, сельское поселение Благовещенское, д. Елизаветино, для размещения антенно-мачтового сооружения связи объекта «Установка АМС БС в Саратовской области Российской Федерации по проекту «Устранение цифрового неравенства» (УЦН 2.0)» на срок 49 (сорок девять) лет.</p> <p>Контактные данные: 115172, Российская Федерация, Москва, ул. Гончарная, д. 30, стр 1. Контактный телефон/факс: +7 (499) 999-82-83 / +7 (499) 999-82-22. Электронная почта: rostelecom@rt.ru</p>

Раздел 2

Сведения о местоположении границ объекта

1. Система координат МСК-64 зона 1

2. Сведения о характерных точках границ объекта

Обозначение характерных точек границ	Координаты, м		Метод определения координат характерной точки	Средняя квадратическая погрешность положения характерной точки (Mt), м	Описание обозначения точки на местности (при наличии)
	X	Y			
1	2	3	4	5	6
1	477 034,75	1 363 708,46	Аналитический метод	0,10	—
2	477 034,96	1 363 713,67		0,10	
3	477 029,76	1 363 713,59		0,10	
4	477 029,63	1 363 708,44		0,10	
1	477 034,75	1 363 708,46		0,10	

3. Сведения о характерных точках части (частей) границы объекта

1	2	3	4	5	6
—	—	—	—	—	—

Схема расположения границ публичного сервитута





Масштаб 1:500


Условные обозначения:

64:31:140102 - Обозначение кадастрового квартала

 - Существующая часть границы ЗОУИТ (территориальной зоны)

 - Проектные границы публичного сервитута

 - Существующие границы земельных участков

 - Характерная точка границы публичного сервитута

Подпись _____

Дата _____

27 июля 2023 г.

Место для оттиска печати (при наличии) лица, составившего описание местоположения границ объекта

Прохождение границы		Описание прохождения границы
от точки	до точки	
1	2	3
—	—	—

ОПИСАНИЕ МЕСТОПОЛОЖЕНИЯ ГРАНИЦ ПУБЛИЧНОГО СЕРВИТУТА
Антенно-мачтовое сооружение связи объекта «Установка АМС БС в Саратовской области Российской Федерации по проекту «Устранение цифрового неравенства» (УЦН 2.0)»

(наименование объекта, местоположение границ которого описано (далее - объект))

Раздел 1

Сведения об объекте		
№ п/п	Характеристики объекта	Описание характеристик
1	2	3
1	Местоположение объекта	Саратовская область, Самойловский р-н, Святославское с/п, Тульский п
2	Площадь объекта ± величина погрешности определения площади ($P \pm \Delta P$)	$25 \text{ м}^2 \pm 2 \text{ м}^2$
3	Иные характеристики объекта	Вид объекта реестра границ: Зона с особыми условиями использования территории Содержание ограничений использования объектов недвижимости в пределах зоны или территории: Публичный сервитут ПАО "Ростелком" устанавливается для использования земель кадастровых кварталов (его части): 64:31:210101, расположенного по адресу: Саратовская область, Самойловский муниципальный район, сельское поселение Святославское, п. Тульский, для размещения антенно-мачтового сооружения связи объекта «Установка АМС БС в Саратовской области Российской Федерации по проекту «Устранение цифрового неравенства» (УЦН 2.0)» на срок 49 (сорок девять) лет. Контактные данные: 115172, Российская Федерация, Москва, ул. Гончарная, д. 30, стр 1. Контактный телефон/факс: +7 (499) 999-82-83 / +7 (499) 999-82-22. Электронная почта: rostelecom@rt.ru

Раздел 2

Сведения о местоположении границ объекта

1. Система координат МСК-64 зона 1

2. Сведения о характерных точках границ объекта

Обозначение характерных точек границ	Координаты, м		Метод определения координат характерной точки	Средняя квадратическая погрешность положения характерной точки (Mt), м	Описание обозначения точки на местности (при наличии)
	X	Y			
1	2	3	4	5	6
1	472 137,03	1 323 521,80	Аналитический метод	0,10	—
2	472 140,57	1 323 525,33		0,10	
3	472 137,05	1 323 528,87		0,10	
4	472 133,50	1 323 525,34		0,10	
1	472 137,03	1 323 521,80		0,10	

3. Сведения о характерных точках части (частей) границы объекта

1	2	3	4	5	6
—	—	—	—	—	—

Схема расположения границ публичного сервитута



Масштаб 1:500

Условные обозначения:

- 64:31:210101 - Обозначение кадастрового квартала
- :210101:49 - Обозначение и кадастровый номер существующего земельного участка
- - Существующая часть границы кадастрового квартала
- - Существующая часть границы ЗОУИТ (территориальной зоны)
- - Проектные границы публичного сервитута
- - Существующие границы земельных участков
- - Характерная точка границы публичного сервитута
- - Установленные границы административно-территориальных образований

Подпись _____

Дата _____

27 июля 2023 г.

Место для оттиска печати (при наличии) лица, составившего описание местоположения границ объекта

Прохождение границы		Описание прохождения границы
от точки	до точки	
1	2	3
—	—	—

ОПИСАНИЕ МЕСТОПОЛОЖЕНИЯ ГРАНИЦ ПУБЛИЧНОГО СЕРВИТУТА
Антенно-мачтовое сооружение связи объекта «Установка АМС БС в Саратовской области Российской Федерации по проекту «Устранение цифрового неравенства» (УЦН 2.0)»

(наименование объекта, местоположение границ которого описано (далее - объект))

Раздел 1

Сведения об объекте		
№ п/п	Характеристики объекта	Описание характеристик
1	2	3
1	Местоположение объекта	Саратовская область, Самойловский р-н, Краснознаменское с/п, Южный п
2	Площадь объекта ± величина погрешности определения площади (P ± ΔP)	25 м ² ± 2 м ²
3	Иные характеристики объекта	Вид объекта реестра границ: Зона с особыми условиями использования территории Содержание ограничений использования объектов недвижимости в пределах зоны или территории: Публичный сервитут ПАО "Ростелком" устанавливается для использования земель кадастровых кварталов (его части): 64:31:350101, расположенного по адресу: Саратовская область, Самойловский муниципальный район, сельское поселение Краснознаменское, п. Южный, для размещения антенно-мачтового сооружения связи объекта «Установка АМС БС в Саратовской области Российской Федерации по проекту «Устранение цифрового неравенства» (УЦН 2.0)» на срок 49 (сорок девять) лет. Контактные данные: 115172, Российская Федерация, Москва, ул. Гончарная, д. 30, стр 1. Контактный телефон/факс: +7 (499) 999-82-83 / +7 (499) 999-82-22. Электронная почта: rostelecom@rt.ru

Раздел 2

Сведения о местоположении границ объекта

1. Система координат МСК-64 зона1

2. Сведения о характерных точках границ объекта

Обозначение характерных точек границ	Координаты, м		Метод определения координат характерной точки	Средняя квадратическая погрешность положения характерной точки (Mt), м	Описание обозначения точки на местности (при наличии)
	X	Y			
1	2	3	4	5	6
1	463 517,51	1 329 766,78	Аналитический метод	0,10	—
2	463 520,32	1 329 770,89		0,10	
3	463 516,19	1 329 773,69		0,10	
4	463 513,37	1 329 769,58		0,10	
1	463 517,51	1 329 766,78		0,10	

3. Сведения о характерных точках части (частей) границы объекта

1	2	3	4	5	6
—	—	—	—	—	—

Схема расположения границ публичного сервитута



Масштаб 1:500

Условные обозначения:

- 64:31:350101 - Обозначение кадастрового квартала
- .:350101:30 - Обозначение и кадастровый номер существующего земельного участка
- - Существующая часть границы кадастрового квартала
- - Существующая часть границы ЗОУИТ (территориальной зоны)
- - Проектные границы публичного сервитута
- - Существующие границы земельных участков
- - Характерная точка границы публичного сервитута

Подпись _____ Дата _____ 27 июля 2023 г.

Место для оттиска печати (при наличии) лица, составившего описание местоположения границ объекта

Прохождение границы		Описание прохождения границы
от точки	до точки	
1	2	3
—	—	—



Публичное акционерное общество «Ростелеком»

ул. Гончарная, д. 30
г. Москва, Россия, 115172
тел.: +7 (499) 999-80-22, +7 (499) 999-82-83
факс: +7 (499) 999-82-22
e-mail: rostelecom@rt.ru, web: www.rt.ru

Министерство цифрового развития,
связи и массовых коммуникаций
Российской Федерации

office@digital.gov.ru

26.07.2023 М-31/2706

№ _____

На № _____ от _____

Ходатайство об установлении публичного сервитута		
1	Министерство цифрового развития, связи и массовых коммуникаций Российской Федерации (наименование органа, принимающего решение об установлении публичного сервитута)	
2	Сведения о лице, представившем ходатайство об установлении публичного сервитута (далее - заявитель):	
2.1	Полное наименование	Публичное акционерное общество «Ростелеком»
2.2	Сокращенное наименование (при наличии)	ПАО «Ростелеком»
2.3	Организационно-правовая форма	Публичное акционерное общество
2.4	Почтовый адрес (индекс, субъект Российской Федерации, населенный пункт, улица, дом)	115172, Москва, ул. Гончарная, д. 30
2.5	Адрес электронной почты	smalkov@giprosvyaz.ru
2.6	ОГРН	1027700198767
2.7	ИНН	7707049388
3	Сведения о представителе заявителя:	
3.1	Фамилия	Смальков
	Имя	Максим
	Отчество (при наличии)	Евгеньевич
3.2	Адрес электронной почты (при наличии)	smalkov@giprosvyaz.ru
3.3	Телефон	8-916-825-25-50

3.4	Наименование и реквизиты документа, подтверждающего полномочия представителя заявителя	Доверенность от 28.04.2023 № 01/29/452/23
4	Прошу установить публичный сервитут в отношении земель и (или) земельного(ых) участка(ов) в целях (указываются цели, предусмотренные статьей 39.37 Земельного кодекса Российской Федерации или статьей 3.6 Федерального закона от 25 октября 2001 г. № 137-ФЗ "О введении в действие Земельного кодекса Российской Федерации": <u>размещение антенно-мачтового сооружения связи по проекту «Устранение цифрового неравенства»</u>	
5	Испрашиваемый срок публичного сервитута <u>49 лет</u>	
6	Срок, в течение которого использование земельного участка (его части) и (или) расположенного на нем объекта недвижимости в соответствии с их разрешенным использованием будет в соответствии с подпунктом 4 пункта 1 статьи 39.41 Земельного кодекса Российской Федерации невозможно или существенно затруднено в связи с осуществлением деятельности, для обеспечения которой устанавливается публичный сервитут (при возникновении таких обстоятельств) <u>49 лет</u>	
7	Обоснование необходимости установления публичного Сервитута:	В целях реализации Государственной программы Российской Федерации «Информационное общество», утвержденной Постановлением Правительства Российской Федерации от 15.04.2014 № 313, в соответствии с Приказом Министерства цифрового развития, связи и массовых коммуникаций Российской Федерации от 19.08.2020 № 403 «Об утверждении перечня населенных пунктов с населением от ста до пятисот человек, в которых должны быть установлены точки доступа, в том числе точки доступа, которые должны быть оборудованы средствами связи, используемыми для оказания услуг подвижной радиотелефонной связи» ПАО «Ростелеком» на основании Распоряжения Правительства Российской Федерации от 26.03.2014 № 437-р обеспечивает размещение антенно-мачтовых сооружений связи для устранения цифрового неравенства между городскими и сельскими жителями, предоставления возможности оказания современных услуг связи жителям населенных пунктов с численностью населения от 100 до 500 человек (проект «Устранение цифрового неравенства»).
8	Сведения о правообладателе инженерного сооружения, которое переносится в связи с изъятием земельного участка для государственных или муниципальных нужд, в случае, если заявитель не является собственником указанного инженерного сооружения (в данном случае указываются сведения в объеме, предусмотренном статьей 2 настоящей формы) (заполняется в случае, если ходатайство об установлении публичного сервитута подается с целью установления публичного сервитута в целях реконструкции инженерного сооружения, которое переносится в связи с изъятием такого земельного участка для государственных или муниципальных нужд)	

9	<p>Кадастровые номера земельных участков (при их наличии), в отношении которых подано ходатайство об установлении публичного сервитута, адреса или иное описание местоположения таких земельных участков</p>	<p>Земли:</p> <ol style="list-style-type: none"> 1) в кадастровом квартале 52:07:0500029, расположенном: Российская Федерация, Нижегородская область, городской округ Сокольский, деревня Фатеево; 2) в кадастровом квартале 18:25:011001, расположенном: Российская Федерация, Удмуртская Республика, Ярский район, д. Бачумово; 3) в кадастровом квартале 18:09:046003, расположенном: Российская Федерация, Удмуртская Республика, Игринский район, д. Кузьмовыр; 4) в кадастровом квартале 18:25:045001, расположенном: Российская Федерация, Удмуртская Республика, Ярский район, с. Никольское; 5) в кадастровом квартале 18:21:055001, расположенном: Российская Федерация, Удмуртская Республика, Увинский район, с. Областная; 6) в кадастровом квартале 63:20:0702002, расположенном: Российская Федерация, Самарская область, Камышлинский муниципальный район, с. Никиткино; 7) в кадастровом квартале 63:11:0603002, расположенном: Российская Федерация, Самарская область, Алексеевский муниципальный район, п. Дальний; 8) Земельный участок (его часть) с кадастровым номером 63:15:1009001:326, расположенный: Российская Федерация, Самарская область, Большечерниговский район, п. Полянский; 9) Земельный участок (его часть) с кадастровым номером 63:15:0409003:344, расположенный: Российская Федерация, Самарская область, Большечерниговский район, п. Пекилянка; 10) Земельный участок (его часть) с кадастровым номером 63:15:1002002:331, расположенный: Российская Федерация, Самарская область, Большечерниговский район, п. Верхние Росташи; 11) Земельный участок (его часть) с кадастровым номером 63:15:0102001:443, расположенный: Российская Федерация, Самарская область, Большечерниговский район, п. Благодатовка; 12) в кадастровом квартале 64:05:070401, расположенном: Российская Федерация, Саратовская область, Балаковский район, с. Андреевка; 13) в кадастровом квартале 64:08:090101, расположенном: Российская Федерация, Саратовская область, Вольский район, с. Николаевка; 14) в кадастровом квартале 64:08:020301, расположенном: Саратовская область, Вольский район, с. Девичьи Горки; 15) в кадастровом квартале 64:08:120101, расположенном: Саратовская область, Вольский район, с. Белогорное; 16) в кадастровом квартале 64:08:220102, расположенном: Российская Федерация, Саратовская область, Вольский район, с. Заветное; 17) в кадастровом квартале 64:08:110105, расположенном: Российская Федерация, Саратовская область, Вольский район, с. Ерыкла; 18) в кадастровом квартале 64:16:160213, расположенном: Российская Федерация, Саратовская область, Красноармейский район, с. Ваулино;
---	--------------------------------------------------------------------------------------------------------------------------------------------------------------------------------------------------------------	-----------------------------------------------------------------------------------------------------------------------------------------------------------------------------------------------------------------------------------------------------------------------------------------------------------------------------------------------------------------------------------------------------------------------------------------------------------------------------------------------------------------------------------------------------------------------------------------------------------------------------------------------------------------------------------------------------------------------------------------------------------------------------------------------------------------------------------------------------------------------------------------------------------------------------------------------------------------------------------------------------------------------------------------------------------------------------------------------------------------------------------------------------------------------------------------------------------------------------------------------------------------------------------------------------------------------------------------------------------------------------------------------------------------------------------------------------------------------------------------------------------------------------------------------------------------------------------------------------------------------------------------------------------------------------------------------------------------------------------------------------------------------------------------------------------------------------------------------------------------------------------------------------------------------------------------------------------------------------------------------------------------------------------------------------------------------------------------------------------------------------------------------------------------------------------------------------------------------------------------------------------------------------------------------------------------------------------------------------------------------------------------------------------------------------------------------------------------------------------------------------------------------------------------------------------------------------------------------------------------------------------------------------------------------------------------------------------------------------------------------------------------------------------------------------------------------------------------

		<p>19) в кадастровом квартале 64:16:170204, расположенном: Российская Федерация, Саратовская область, Красноармейский район, с. Ревино;</p> <p>20) в кадастровом квартале 64:19:120301, расположенном: Российская Федерация, Саратовская область, Лысогорский район, с. Двоенка;</p> <p>21) Земельный участок (его часть) с кадастровым номером 64:30:240104:393, расположенном: Российская Федерация, Саратовская область, Ртищевский район, п. Новостройка;</p> <p>22) в кадастровом квартале 64:37:100801, расположенном: Российская Федерация, Саратовская область, муниципальный район Хвалынский, сельское поселение Сосново-Мазинское, село Акатная Маза;</p> <p>23) в кадастровом квартале 64:37:080201, расположенном: Российская Федерация, Саратовская область, муниципальный район Хвалынский, сельское поселение Сосново-Мазинское, село Горюши;</p> <p>24) в кадастровом квартале 64:37:120401, расположенном: Российская Федерация, Саратовская область, муниципальный район Хвалынский, сельское поселение Алексеевское, село Демкино;</p> <p>25) в кадастровом квартале 64:37:040701, расположенном: Российская Федерация, Саратовская область, муниципальный район Хвалынский, сельское поселение Елшанское, село Еремкино;</p> <p>26) в кадастровом квартале 64:37:050601, расположенном: Российская Федерация, Саратовская область, муниципальный район Хвалынский, сельское поселение Елшанское, железнодорожная станция Кулатка;</p> <p>27) в кадастровом квартале 64:37:070801, расположенном: Российская Федерация, Саратовская область, муниципальный район Хвалынский, городское поселение город Хвалынк, село Подлесное;</p> <p>28) в кадастровом квартале 64:37:050702, расположенном: Российская Федерация, Саратовская область, муниципальный район Хвалынский, сельское поселение Елшанское, село Поповка;</p> <p>29) в кадастровом квартале 64:37:040401, Саратовская область, муниципальный район Хвалынский, сельское поселение Елшанское, село Старая Лебежайка;</p> <p>30) в кадастровом квартале 64:37:140401, расположенном: Российская Федерация, Саратовская область, муниципальный район Хвалынский, сельское поселение Алексеевское, село Старая Яблонка;</p> <p>31) в кадастровом квартале 64:37:110201, расположенном: Российская Федерация, Саратовская область, муниципальный район Хвалынский, сельское поселение Сосново-Мазинское, село Ульянино;</p> <p>32) в кадастровом квартале 64:04:130201, расположенном: Российская Федерация, Саратовская область, муниципальный район Базарно-Карабулакский, городское поселение Свободинское, село Степная Нееловка;</p> <p>33) в кадастровом квартале 64:13:020601, расположенном: Российская Федерация, Саратовская область, муниципальный район Ершовский, сельское поселение Перекопновское, село Александрия;</p> <p>34) в кадастровом квартале 64:13:210401, расположенном: Российская Федерация, Саратовская область, муниципальный район Ершовский, сельское поселение</p>
--	--	--------------------------------------------------------------------------------------------------------------------------------------------------------------------------------------------------------------------------------------------------------------------------------------------------------------------------------------------------------------------------------------------------------------------------------------------------------------------------------------------------------------------------------------------------------------------------------------------------------------------------------------------------------------------------------------------------------------------------------------------------------------------------------------------------------------------------------------------------------------------------------------------------------------------------------------------------------------------------------------------------------------------------------------------------------------------------------------------------------------------------------------------------------------------------------------------------------------------------------------------------------------------------------------------------------------------------------------------------------------------------------------------------------------------------------------------------------------------------------------------------------------------------------------------------------------------------------------------------------------------------------------------------------------------------------------------------------------------------------------------------------------------------------------------------------------------------------------------------------------------------------------------------------------------------------------------------------------------------------------------------------------------------------------------------------------------------------------------------------------------------------------------------------------------------------------------------------------------------------------------------------------------------------------------------------------------------------------------------------------------------------------------------------------------------------------------------------------------------------------------------------------------------------------------------------------------------------------------------------------------------------------------------------------------------------------------------------------------------------------------------------------------------------------------------------------------------------------------------------------------------------------------------------------------------------------------------------------------------------

		<p>Декабристское, село Большеузенка;</p> <p>35) в кадастровом квартале 64:13:140201, расположенном: Российская Федерация, Саратовская область, муниципальный район Ершовский, сельское поселение Новосельское, село Каменная Сарма;</p> <p>36) в кадастровом квартале 64:13:260202, расположенном: Российская Федерация, Саратовская область, муниципальный район Ершовский, сельское поселение Миусское, село Ковелинка;</p> <p>37) в кадастровом квартале 64:13:090401, расположенном: Российская Федерация, Саратовская область, муниципальный район Ершовский, сельское поселение Новосельское, поселок Михайло-Вербовка;</p> <p>38) в кадастровом квартале 64:13:130502, расположенном: Российская Федерация, Саратовская область, муниципальный район Ершовский, сельское поселение Новорепинское, село Новая Слободка;</p> <p>39) в кадастровом квартале 64:31:300101, расположенном: Российская Федерация, Саратовская область, муниципальный район Самойловский, сельское поселение Благовещенское, село Александровка</p> <p>40) в кадастровом квартале 64:31:190101, расположенном: Российская Федерация, Саратовская область, муниципальный район Самойловский, сельское поселение Святославское, поселок Еланский;</p> <p>41) в кадастровом квартале 64:31:140102, расположенном: Российская Федерация, Саратовская область, муниципальный район Самойловский, сельское поселение Благовещенское, деревня Елизаветино;</p> <p>42) в кадастровом квартале 64:31:210101, расположенном: Российская Федерация, Саратовская область, муниципальный район Самойловский, сельское поселение Святославское, поселок Тульский;</p> <p>43) в кадастровом квартале 64:31:350101, Саратовская область, муниципальный район Самойловский, сельское поселение Краснознаменское, поселок Южный;</p>
10	Право, на котором инженерное сооружение принадлежит заявителю (если подано ходатайство об установлении публичного сервитута в целях реконструкции или эксплуатации инженерного сооружения)	
11	в виде электронного документа, который направляется уполномоченным органом заявителю посредством электронной почты	<p>ДА</p> <p>_____</p> <p>(да/нет)</p>
	в виде бумажного документа, который заявитель получает непосредственно при личном обращении или посредством почтового отправления	<p>НЕТ</p> <p>_____</p> <p>(да/нет)</p>
12	<p>Документы, прилагаемые к ходатайству:</p> <ol style="list-style-type: none"> 1. Описание местоположения границ публичный сервитута в формате xml 2. Доверенность от 28.04.2023 № 01/29/452/23, копия в формате pdf 3. Схема границ публичного сервитута в формате pdf 	
13	Подтверждаю согласие на обработку персональных данных (сбор, систематизацию, накопление, хранение, уточнение (обновление, изменение), использование, распространение (в том числе передачу), обезличивание, блокирование, уничтожение персональных данных, а также иных действий, необходимых для обработки персональных	

	данных в соответствии с законодательством Российской Федерации), в том числе в автоматизированном режиме	
14	Подтверждаю, что сведения, указанные в настоящем ходатайстве, на дату представления ходатайства достоверны; документы (копии документов) и содержащиеся в них сведения соответствуют требованиям, установленным статьей 39.41 Земельного кодекса Российской Федерации	
15	Подпись:	Дата:
	Смальков М.Е.	26.07.2023